

MAPA HIDROGRÁFICO DO DISTRITO FEDERAL

48°10'0"W

48°0'0"W

47°50'0"W

47°40'0"W

47°30'0"W

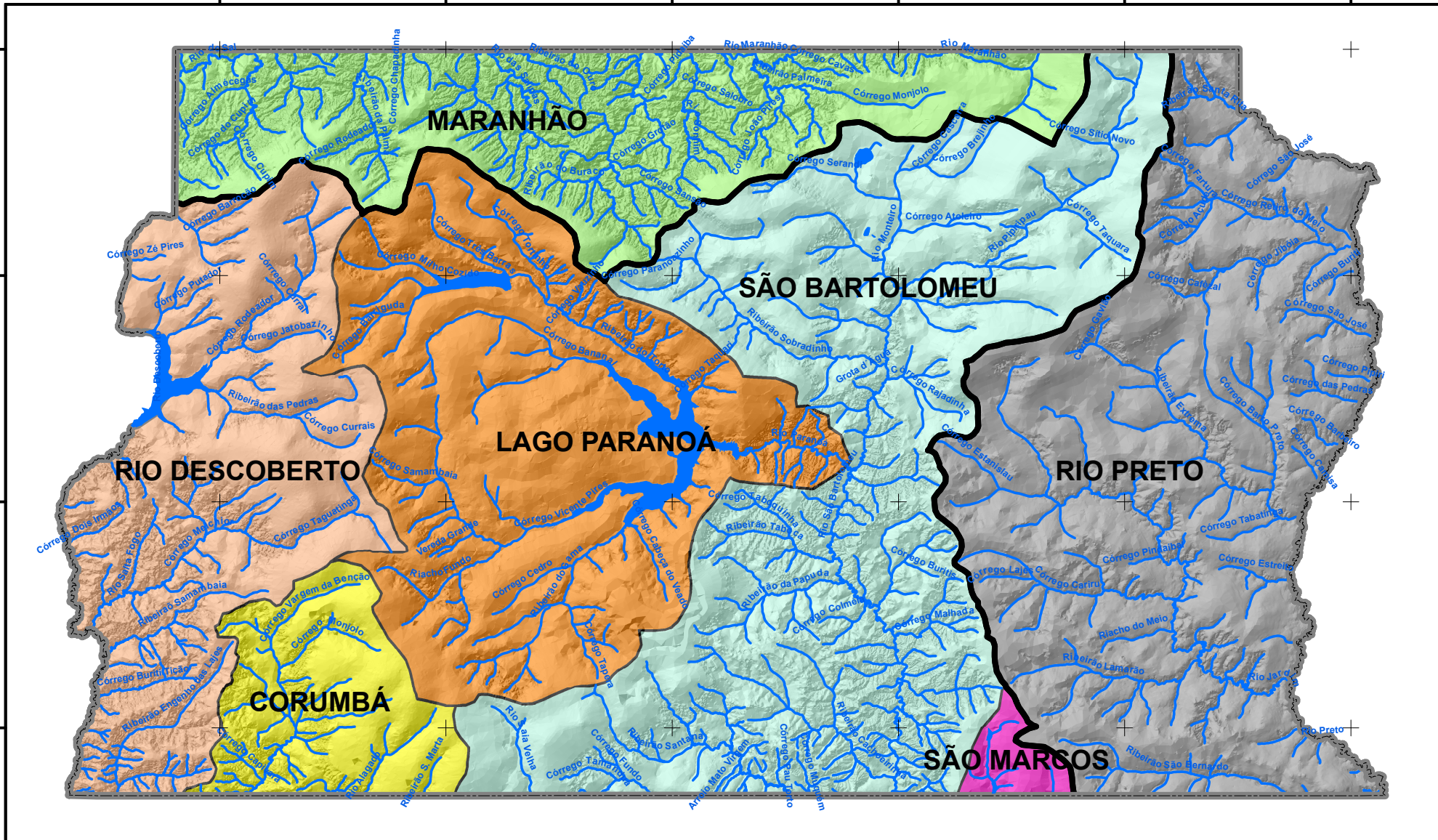
47°20'0"W

15°30'0"S




15°40'0"S

15°50'0"S

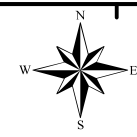
16°00'0"S



LEGENDA

-  Limite do Distrito Federal
-  Corpos d'água
-  Hidrografia

REG. HIDROGRÁFICAS	BACIAS HIDROGRÁFICAS	
Tocantins/Araguaia	 Maranhão	
São Francisco	 Rio Preto	
Paraná	 Lago Paranoá	 São Bartolomeu
	 Corumbá	 Rio Descoberto
	 São Marcos	



4,5 0 4,5 9 km

Escala 1:450.000

Sistema de Coordenadas Geográficas
Datum Planimétrico SAD - 69

Produção:



Fonte: PGIRH/DF