

**CENTRO DE OPERAÇÃO DAS ÁGUAS – COA**  
Coordenação de Informações Hidrológicas  
Superintendência de Recursos Hídricos (SRH)

**BOLETIM SEMANAL**  
**Nº 15/2018**  
**09/04/2018 a 15/04/2018**

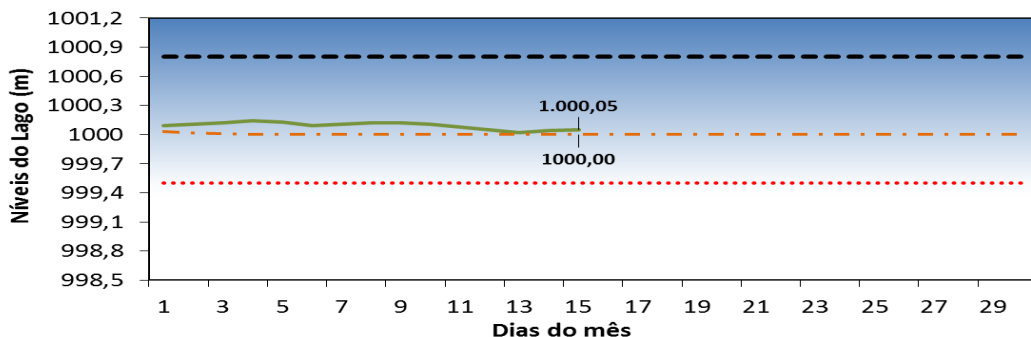
Brasília, 17 de abril de 2018.

## CENTRO DE OPERAÇÃO DAS ÁGUAS – COA

### Lago Paranoá

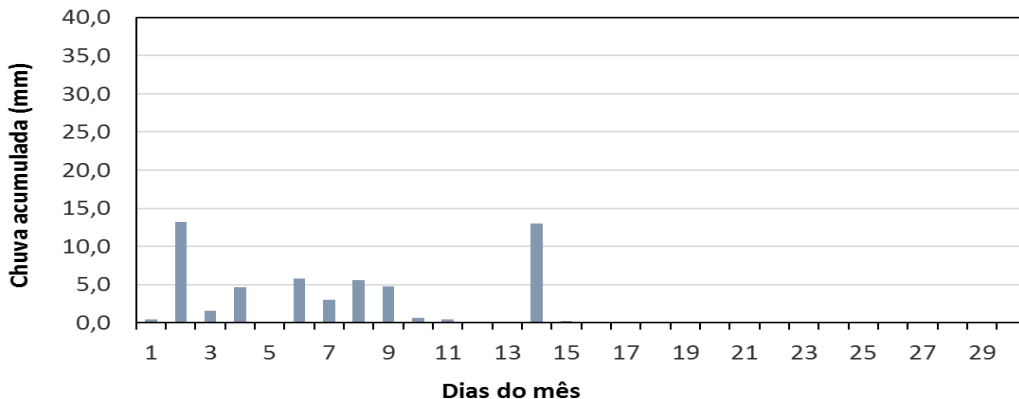
#### Níveis do Lago Paranoá - Abril/2018

- — — Nível Máximo Estabelecido pela Resolução ADASA nº 27/2017
- Nível Observado
- - - Níveis Mínimos Estabelecidos pela Resolução ADASA nº 27/2017
- ..... Nível Mínimo Aceitável



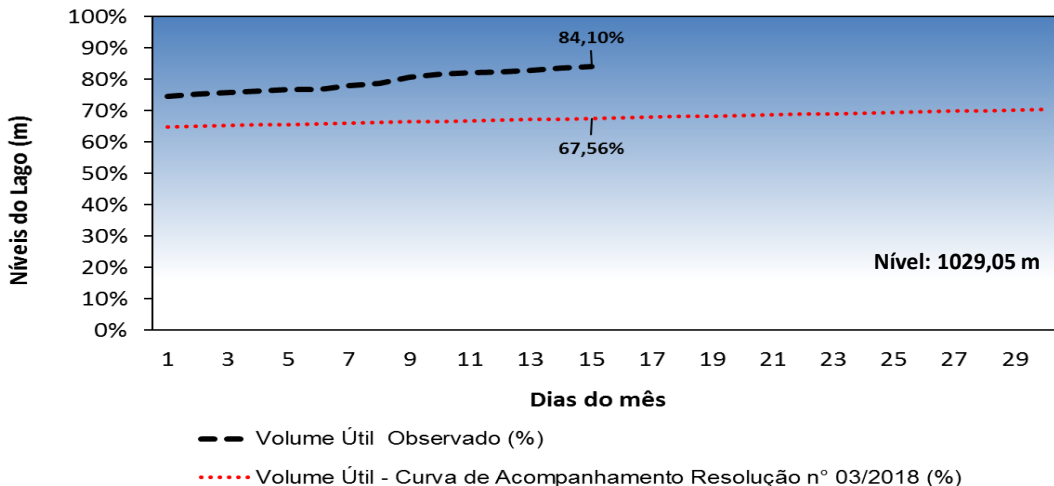
**Observação:** a Vazão Mínima Remanescente à jusante da Barragem manteve-se acima de 1,2 m<sup>3</sup>/s (Resolução Adasa nº 27/2017).

#### Chuva acumulada no Lago Paranoá - Abril/2018

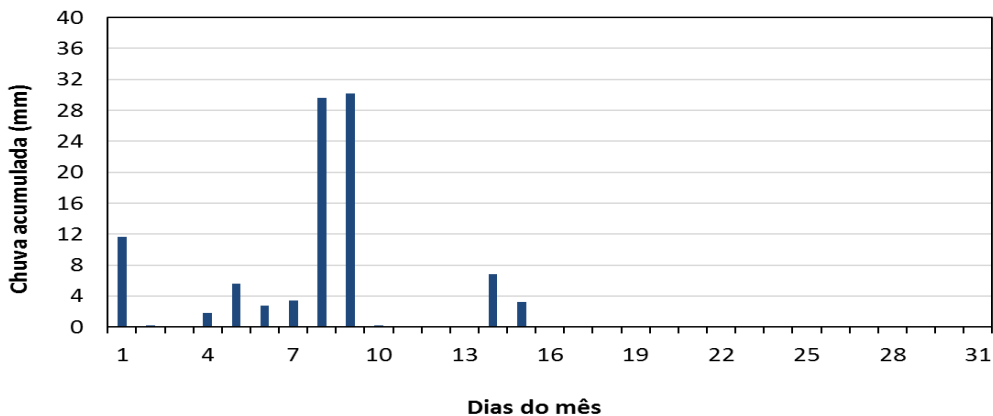


## CENTRO DE OPERAÇÃO DAS ÁGUAS – COA Lago Descoberto

**Volume Útil do Lago Descoberto - Abril/2018**

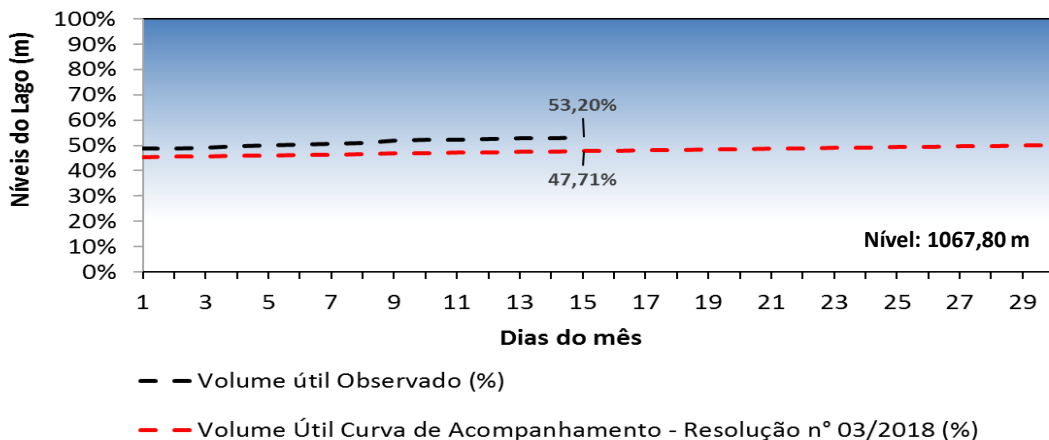


**Chuva acumulada no Lago Descoberto - Abril/2018**



## CENTRO DE OPERAÇÃO DAS ÁGUAS – COA Lago Santa Maria

### Volume Útil do Lago Santa Maria - Abril/2018



### Chuva acumulada no Lago Santa Maria - Abril/2018

