

CENTRO DE OPERAÇÃO DAS ÁGUAS – COA
Coordenação de Informações Hidrológicas
Superintendência de Recursos Hídricos (SRH)

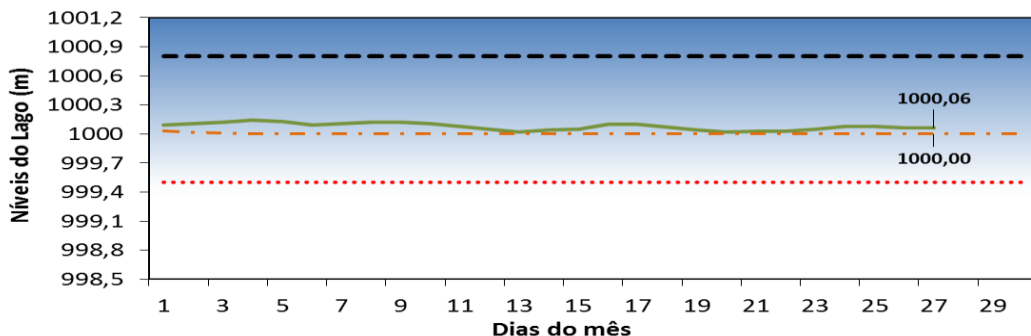
BOLETIM SEMANAL
Nº 18/2018
30/04/2018 a 06/05/2018

Brasília, 07 de maio de 2018.

CENTRO DE OPERAÇÃO DAS ÁGUAS – COA Lago Paranoá

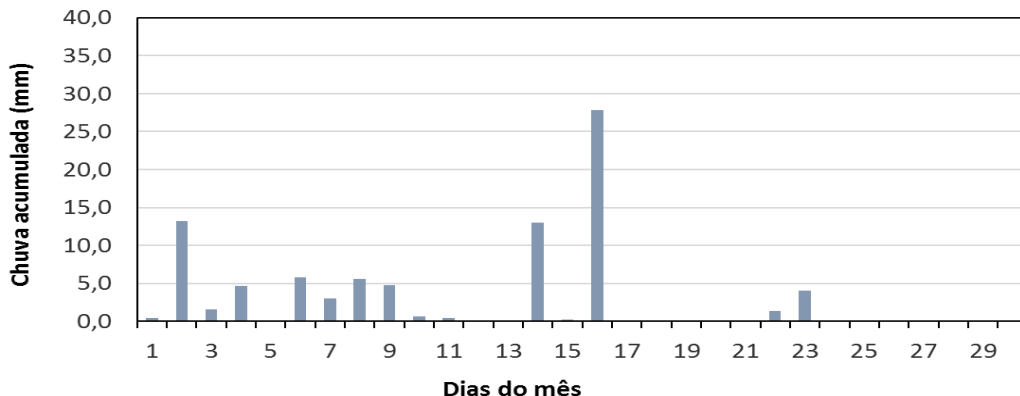
Níveis do Lago Paranoá - Abril/2018

- — — Nível Máximo Estabelecido pela Resolução ADASA nº 27/2017
- Nível Observado
- - - Níveis Mínimos Estabelecidos pela Resolução ADASA nº 27/2017
- Nível Mínimo Aceitável



Observação: a Vazão Mínima Remanescente à jusante da Barragem manteve-se acima de 1,2 m³/s (Resolução Adasa nº 27/2017).

Chuva acumulada no Lago Paranoá - Abril/2018

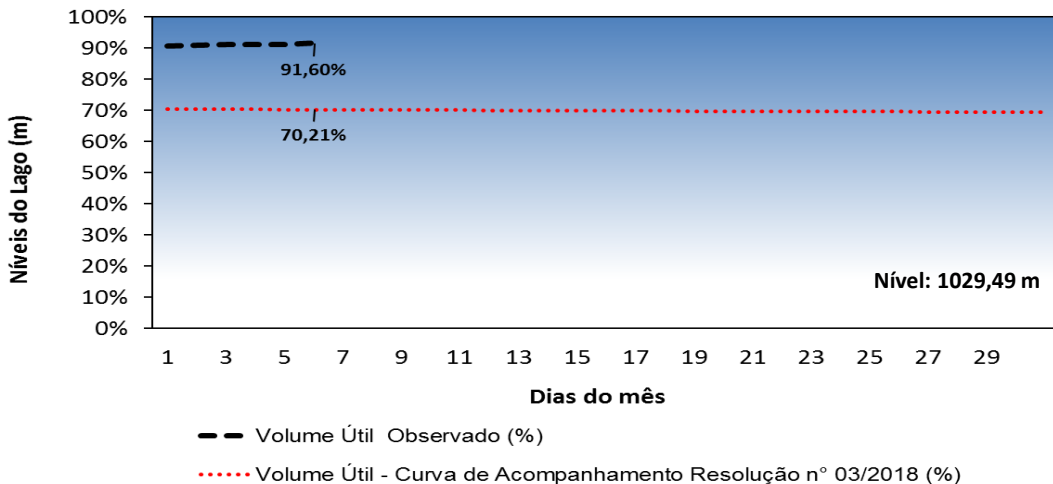


Dados até 27/04/2018, em razão de interrupção temporária na transmissão.

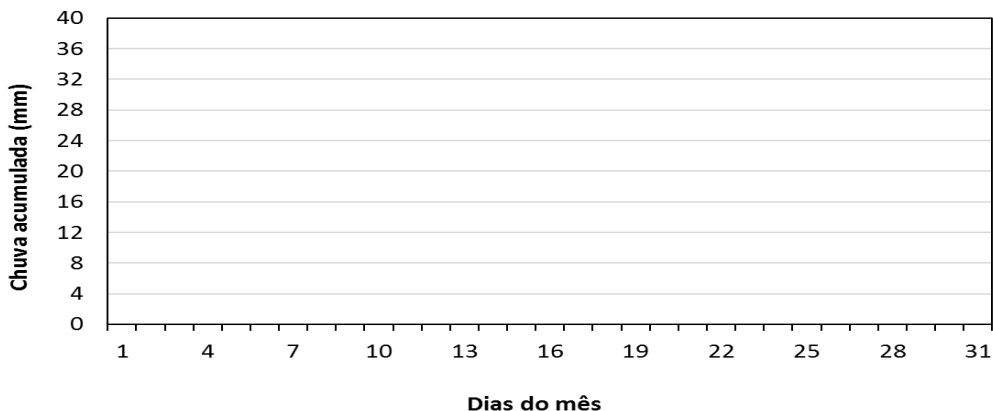
Informações sujeitas a consolidação posterior.

CENTRO DE OPERAÇÃO DAS ÁGUAS – COA Lago Descoberto

Volume Útil do Lago Descoberto - Maio/2018



Chuva acumulada no Lago Descoberto - Maio/2018

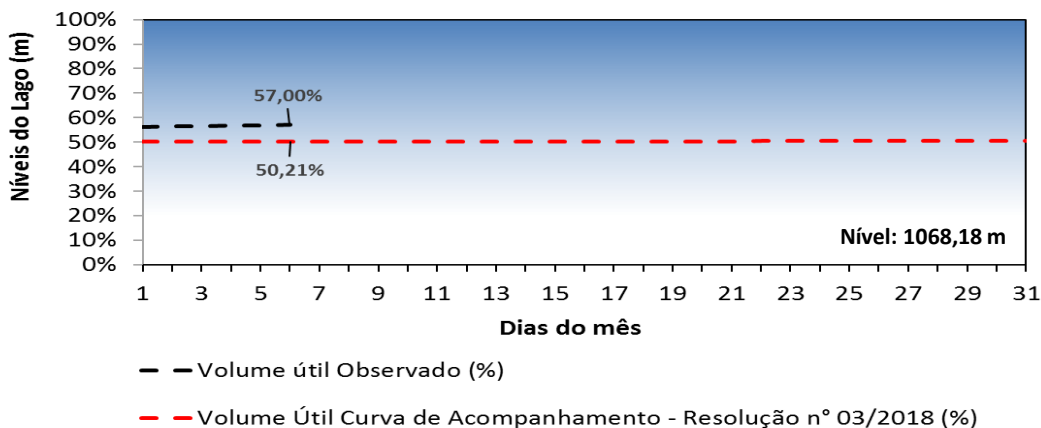


Dados de chuva até 01/05/2018, em razão de interrupção temporária na transmissão.

Informações sujeitas a consolidação posterior.

CENTRO DE OPERAÇÃO DAS ÁGUAS – COA Lago Santa Maria

Volume Útil do Lago Santa Maria - Maio/2018



Chuva acumulada no Lago Santa Maria - Maio/2018

