

CENTRO DE OPERAÇÃO DAS ÁGUAS – COA
Coordenação de Informações Hidrológicas
Superintendência de Recursos Hídricos (SRH)

BOLETIM SEMANAL
Nº 01/2018
01 a 07/01/2018

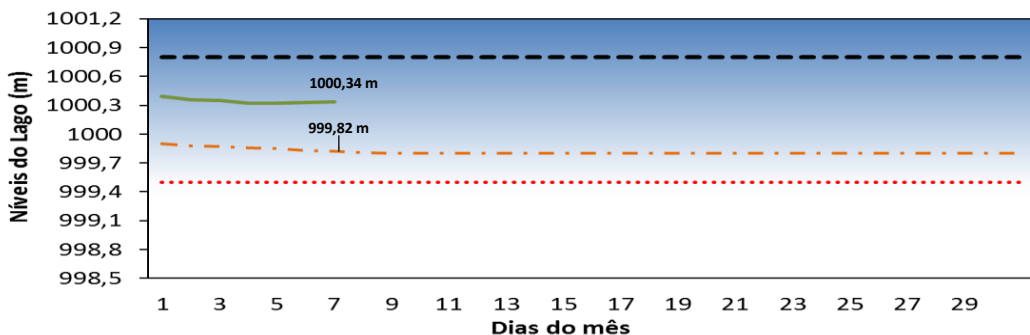
Brasília, 10 de janeiro de 2018.

CENTRO DE OPERAÇÃO DAS ÁGUAS – COA

Lago Paranoá

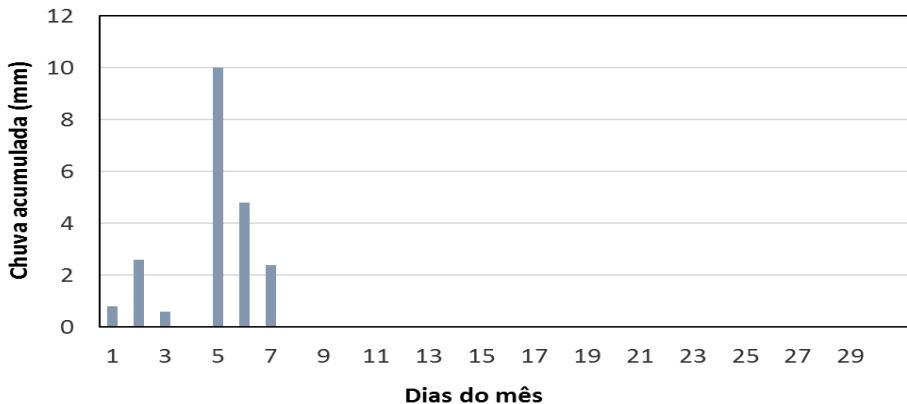
Níveis do Lago Paranoá - Janeiro/2018

- — Nível Máximo Estabelecido pela Resolução ADASA nº 27/2017
- Nível Observado
- - - Níveis Mínimos Estabelecidos pela Resolução ADASA nº 27/2017
- Nível Mínimo Aceitável



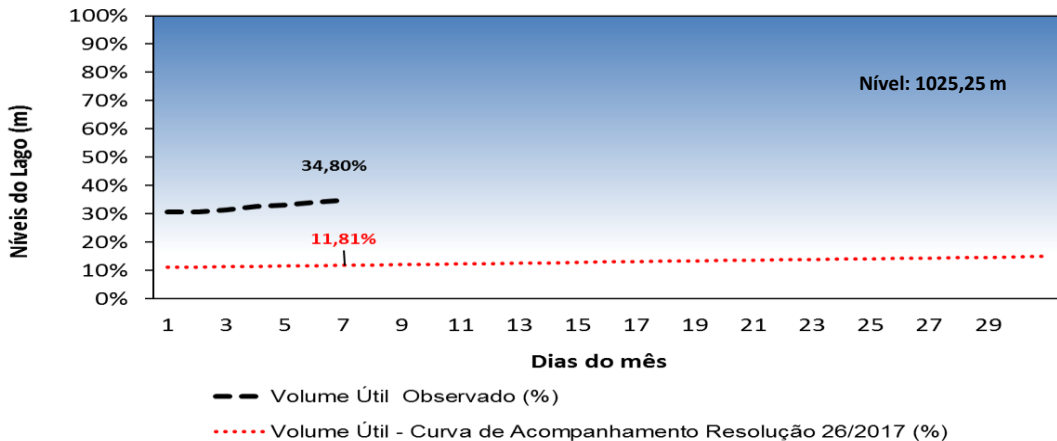
Observação: a Vazão Mínima Remanescente à jusante da Barragem manteve-se acima de 1,2 m³/s (Resolução Adasa nº 27/2017).

Chuva acumulada no Lago Paranoá - Janeiro/2018

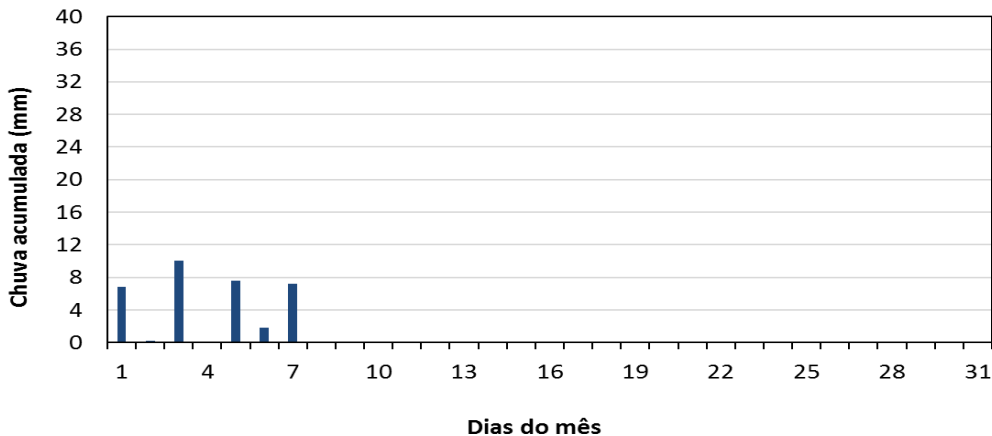


CENTRO DE OPERAÇÃO DAS ÁGUAS – COA Lago Descoberto

Níveis do Lago Descoberto - Janeiro/2018

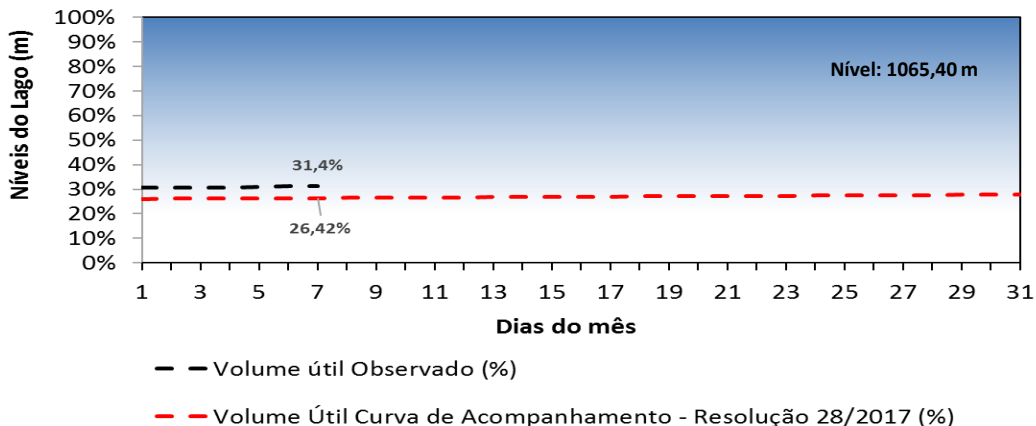


Chuva acumulada no Lago Descoberto - Janeiro/2018



CENTRO DE OPERAÇÃO DAS ÁGUAS – COA Lago Santa Maria

Volume Útil do Lago Santa Maria - Janeiro/2018



Chuva acumulada no Lago Santa Maria - Janeiro/2018

