



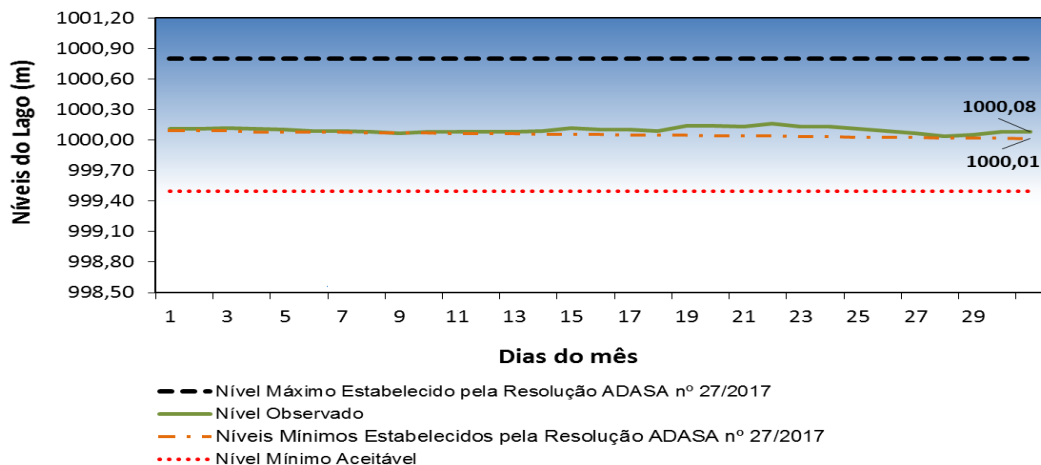
CENTRO DE OPERAÇÃO DAS ÁGUAS – COA
Coordenação de Informações Hidrológicas
Superintendência de Recursos Hídricos (SRH)

BOLETIM SEMANAL
Nº 44/2018
29/10/2018 a 04/11/2018

Brasília, 05 de novembro de 2018.

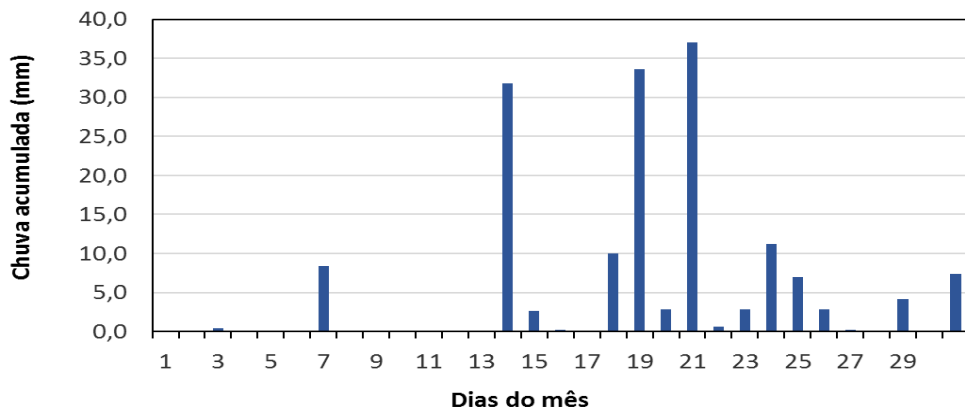
CENTRO DE OPERAÇÃO DAS ÁGUAS – COA Lago Paranoá

Níveis do Lago Paranoá - Outubro/2018



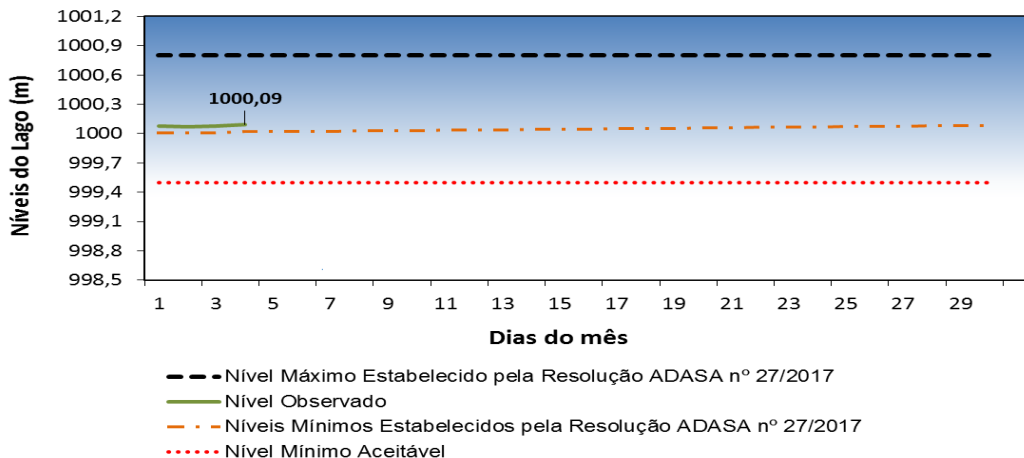
Observação: a Vazão Mínima Remanescente à jusante da Barragem manteve-se acima de 0,7 m³/s (Resolução Adasa nº 27/2017).

Chuva acumulada no Lago Paranoá - Outubro/2018



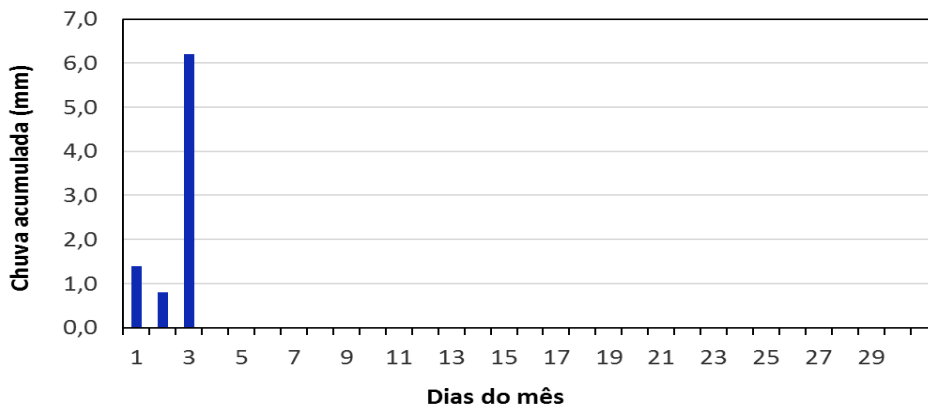
CENTRO DE OPERAÇÃO DAS ÁGUAS – COA Lago Paranoá

Níveis do Lago Paranoá - Novembro/2018



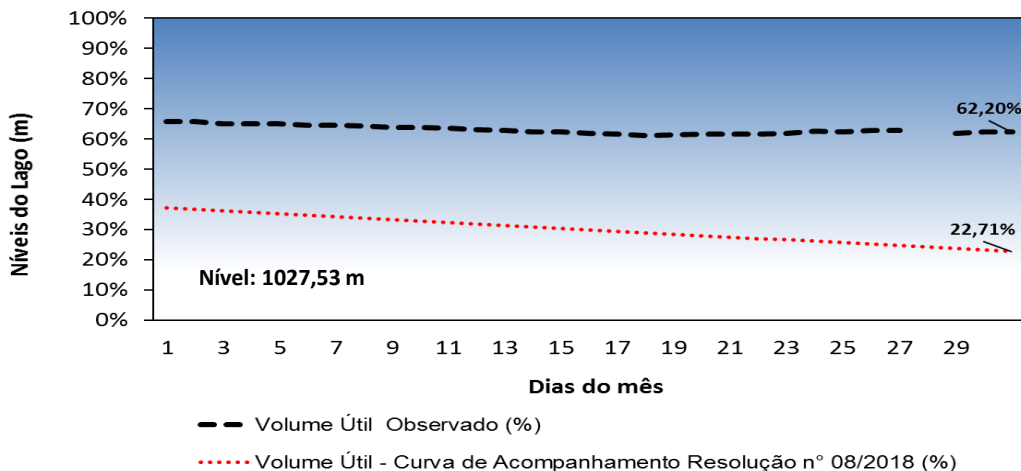
Observação: a Vazão Mínima Remanescente à jusante da Barragem manteve-se acima de 1,2 m³/s (Resolução Adasa nº 27/2017).

Chuva acumulada no Lago Paranoá - Novembro/2018

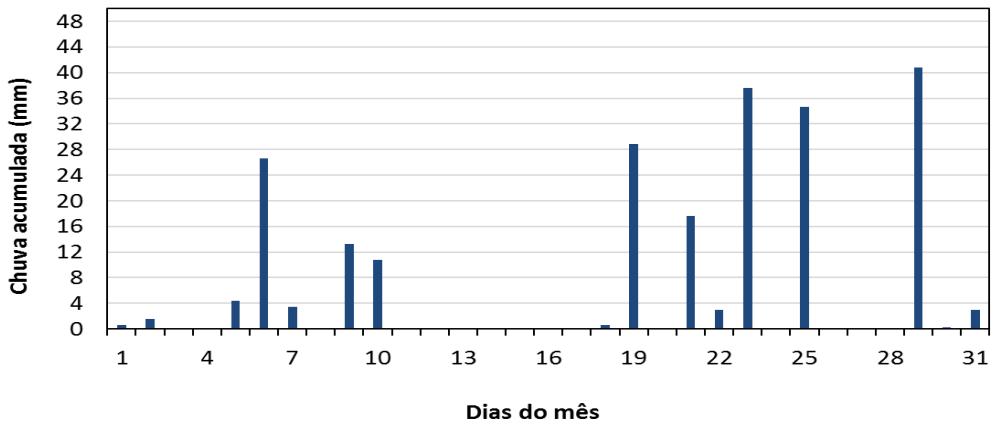


CENTRO DE OPERAÇÃO DAS ÁGUAS – COA Lago Descoberto

Volume Útil do Lago Descoberto - Outubro/2018

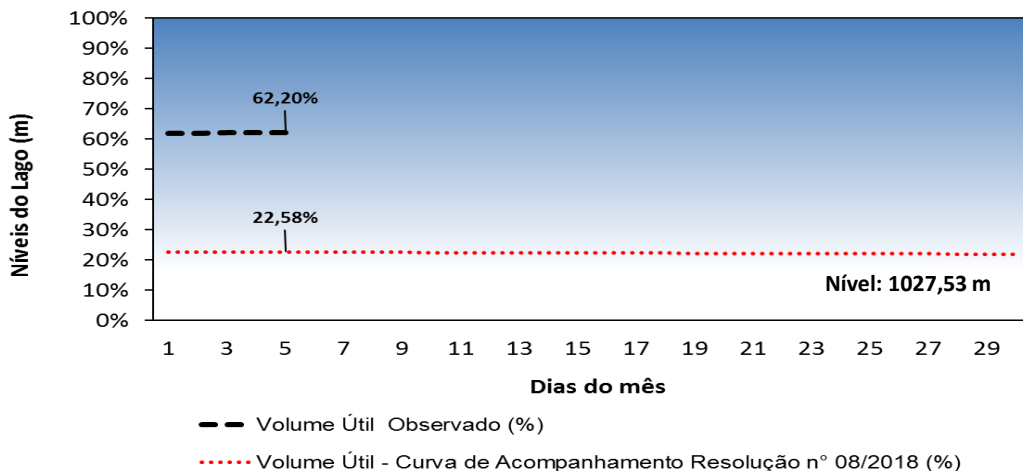


Chuva acumulada no Lago Descoberto - Outubro/2018

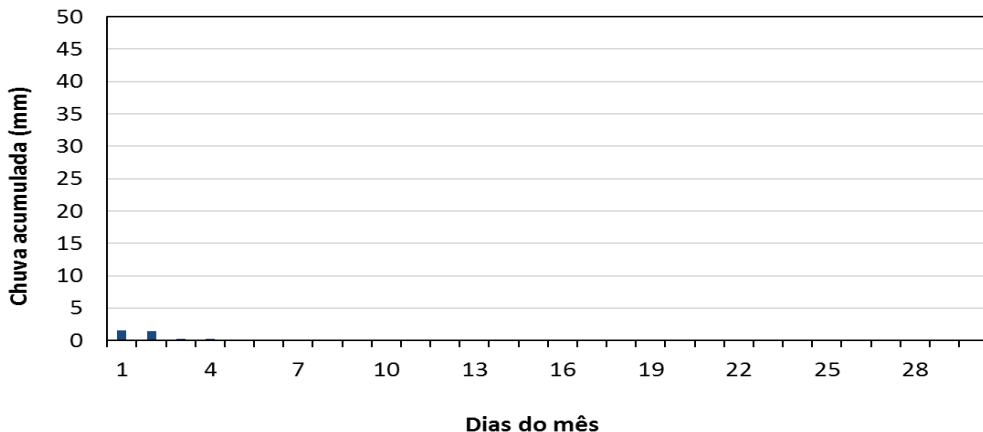


CENTRO DE OPERAÇÃO DAS ÁGUAS – COA Lago Descoberto

Volume Útil do Lago Descoberto - Novembro/2018

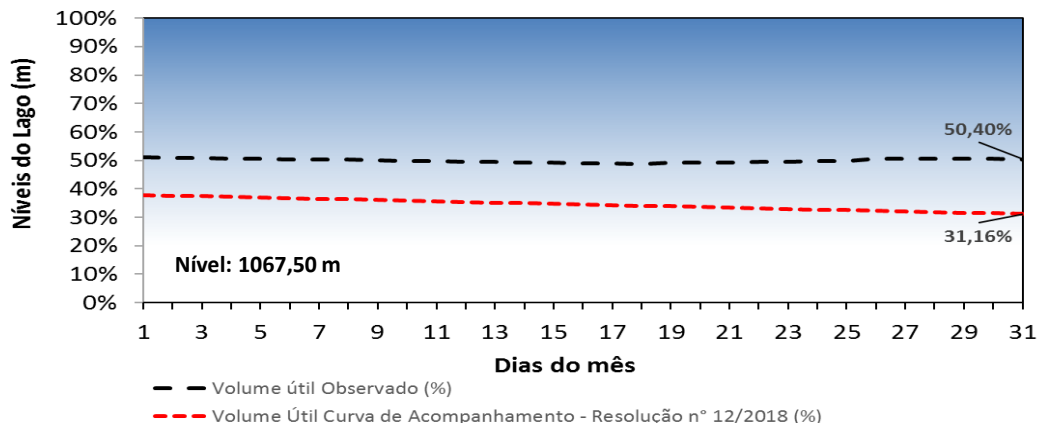


Chuva acumulada no Lago Descoberto - Novembro/2018

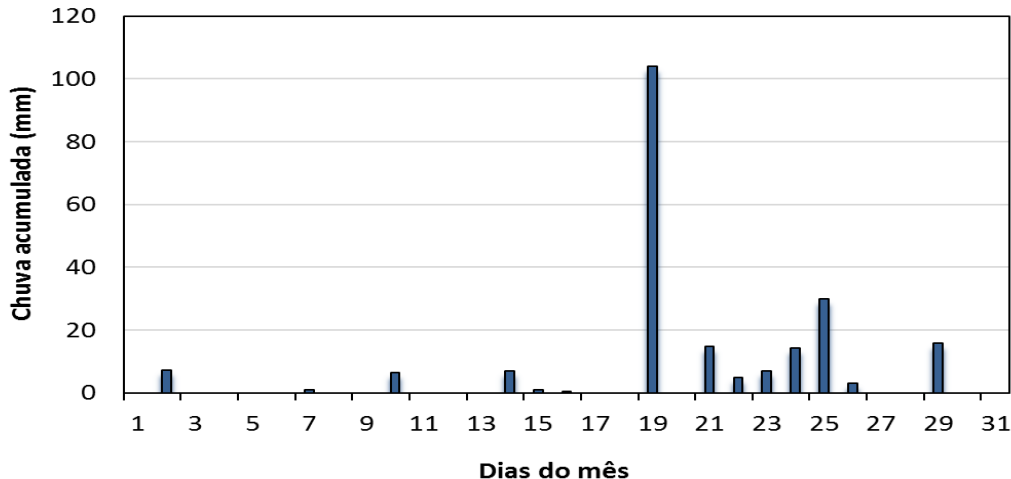


CENTRO DE OPERAÇÃO DAS ÁGUAS – COA Lago Santa Maria

Volume Útil do Lago Santa Maria - Outubro/2018




Chuva acumulada no Lago Santa Maria - Outubro/2018



CENTRO DE OPERAÇÃO DAS ÁGUAS – COA Lago Santa Maria

Volume Útil do Lago Santa Maria - Novembro/2018



Chuva acumulada no Lago Santa Maria - Novembro/2018

