

CENTRO DE OPERAÇÃO DAS ÁGUAS – COA
Coordenação de Informações Hidrológicas
Superintendência de Recursos Hídricos (SRH)

BOLETIM SEMANAL
Nº 14/2018
02/04/2018 a 08/04/2018

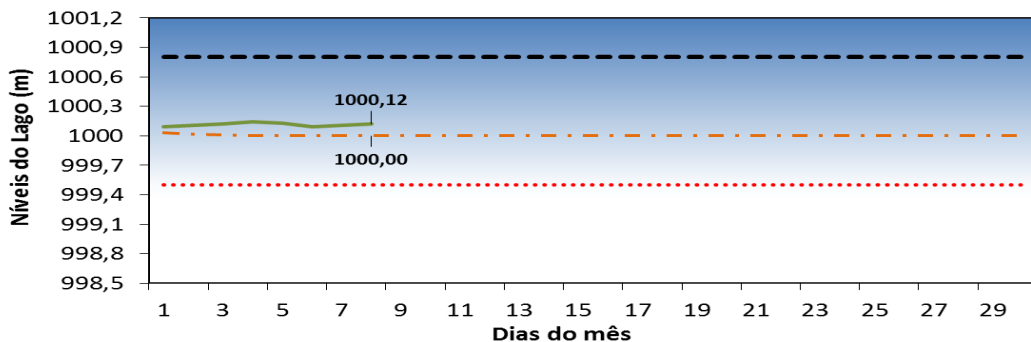
Brasília, 09 de abril de 2018.

CENTRO DE OPERAÇÃO DAS ÁGUAS – COA

Lago Paranoá

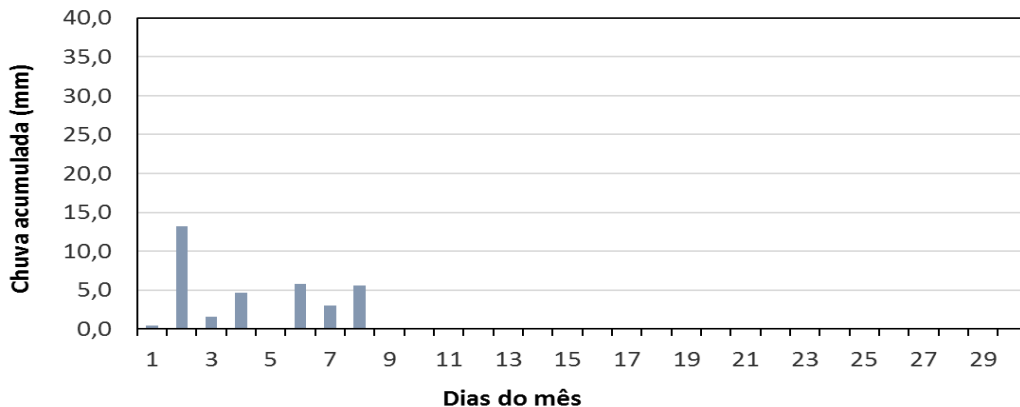
Níveis do Lago Paranoá - Abril/2018

- — — Nível Máximo Estabelecido pela Resolução ADASA nº 27/2017
- Nível Observado
- - - Níveis Mínimos Estabelecidos pela Resolução ADASA nº 27/2017
- Nível Mínimo Aceitável



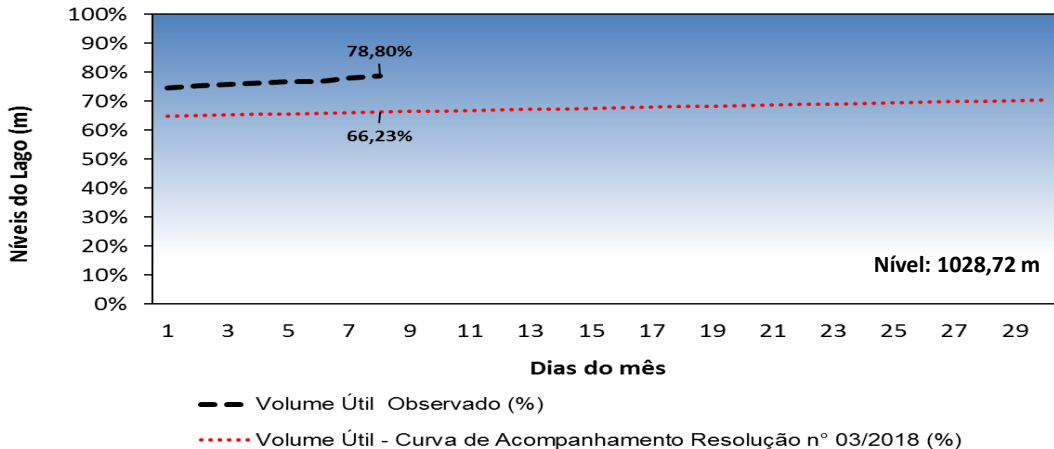
Observação: a Vazão Mínima Remanescente à jusante da Barragem manteve-se acima de 1,2 m³/s (Resolução Adasa nº 27/2017).

Chuva acumulada no Lago Paranoá - Abril/2018



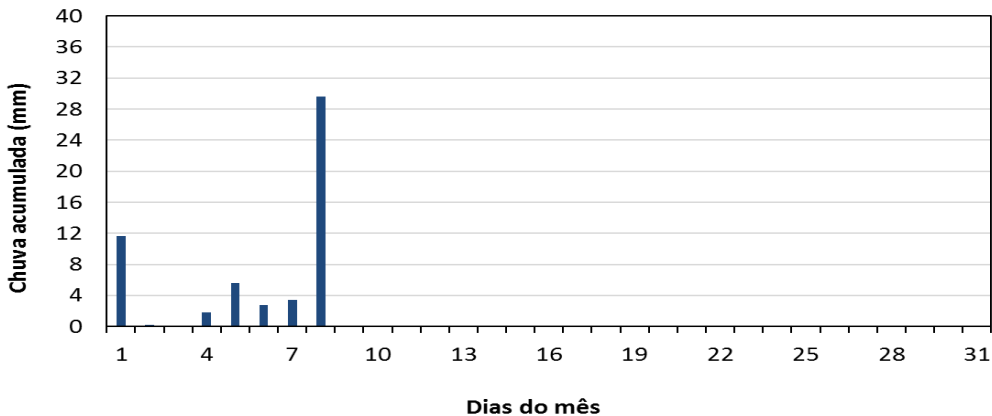
CENTRO DE OPERAÇÃO DAS ÁGUAS – COA Lago Descoberto

Volume Útil do Lago Descoberto - Abril/2018



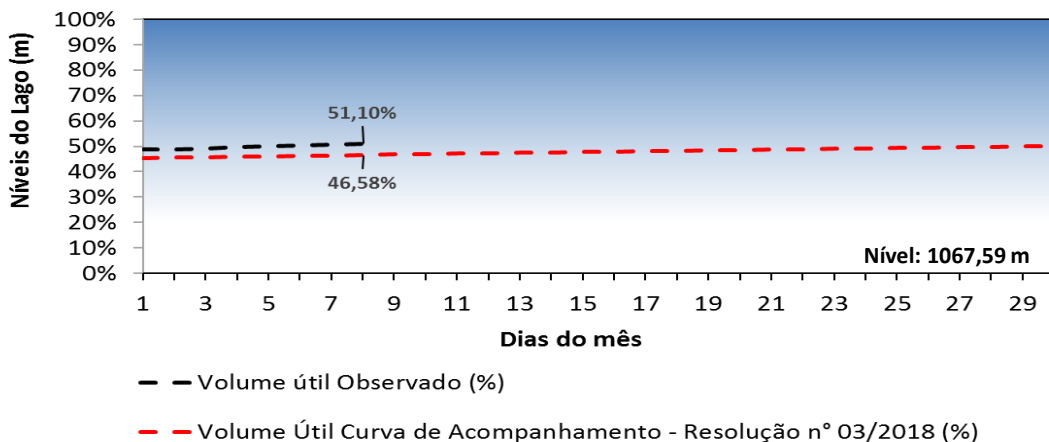
Observação: sensor de nível do reservatório calibrado em 05/04/2018.

Chuva acumulada no Lago Descoberto - Abril/2018



CENTRO DE OPERAÇÃO DAS ÁGUAS – COA Lago Santa Maria

Volume Útil do Lago Santa Maria - Abril/2018



Chuva acumulada no Lago Santa Maria - Abril/2018

