



**CENTRO DE OPERAÇÃO DAS ÁGUAS – COA**  
Coordenação de Informações Hidrológicas  
Superintendência de Recursos Hídricos (SRH)

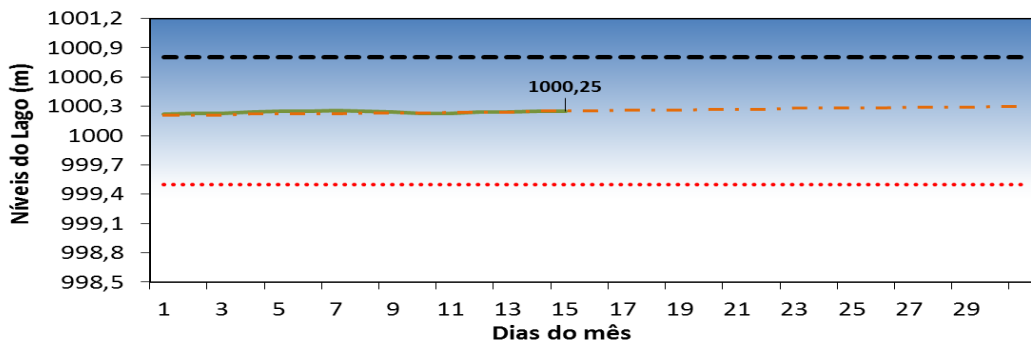
**BOLETIM SEMANAL**  
**Nº 28/2018**  
**09/07/2018 a 15/07/2018**

Brasília, 16 de julho de 2018.

## CENTRO DE OPERAÇÃO DAS ÁGUAS – COA Lago Paranoá

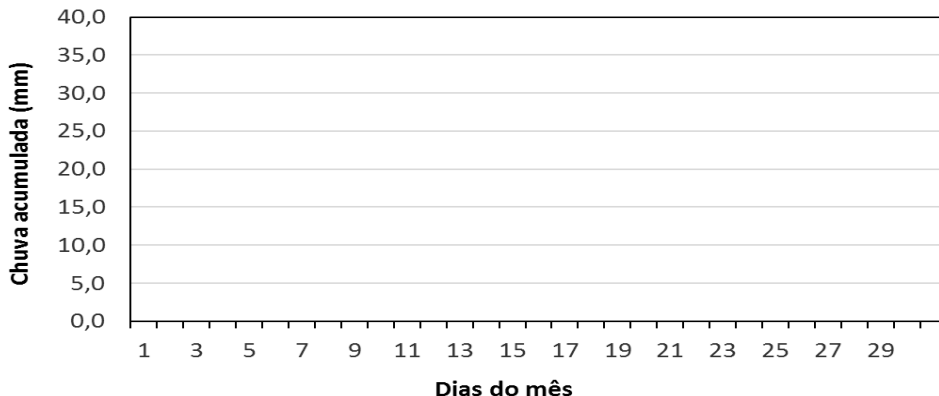
### Níveis do Lago Paranoá - Julho/2018

- — Nível Máximo Estabelecido pela Resolução ADASA nº 27/2017
- Nível Observado
- - - Níveis Mínimos Estabelecidos pela Resolução ADASA nº 27/2017
- ..... Nível Mínimo Aceitável



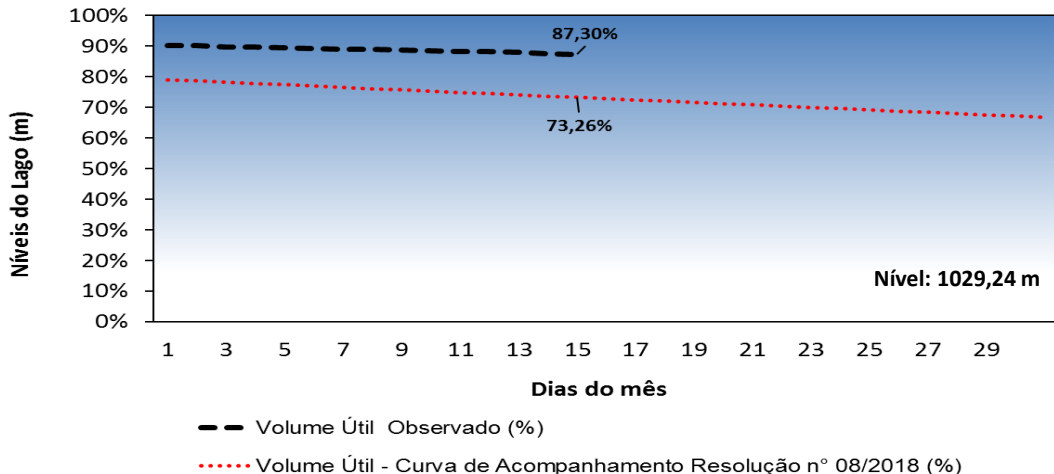
Observação: a Vazão Mínima Remanescente à jusante da Barragem manteve-se acima de 0,7 m<sup>3</sup>/s (Resolução Adasa nº 27/2017).

### Chuva acumulada no Lago Paranoá - Julho/2018

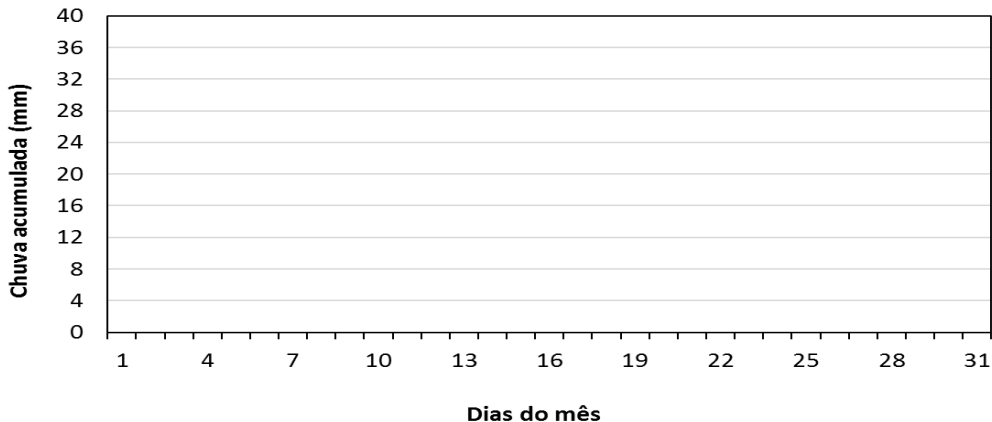


## CENTRO DE OPERAÇÃO DAS ÁGUAS – COA Lago Descoberto

### Volume Útil do Lago Descoberto - Julho/2018



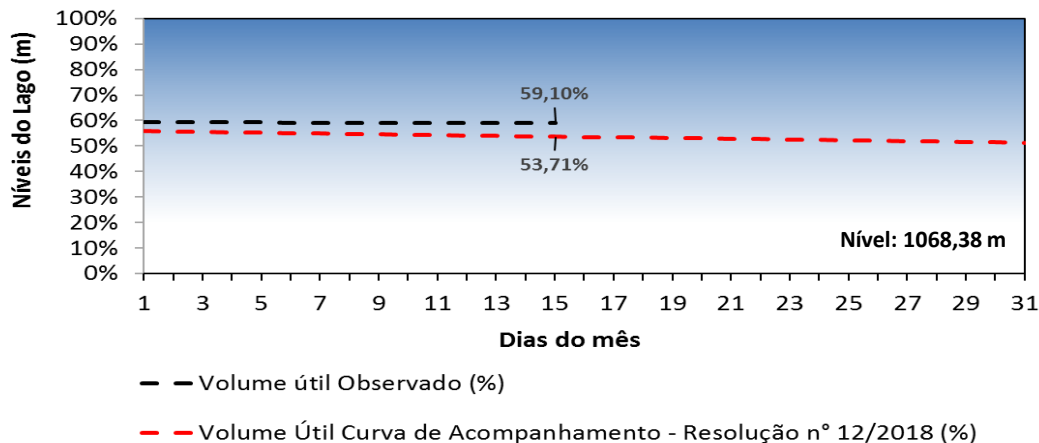
### Chuva acumulada no Lago Descoberto - Julho/2018



## CENTRO DE OPERAÇÃO DAS ÁGUAS – COA

### Lago Santa Maria

#### Volume Útil do Lago Santa Maria - Julho/2018



#### Chuva acumulada no Lago Santa Maria - Julho/2018

