



**CENTRO DE OPERAÇÃO DAS ÁGUAS – COA**  
Coordenação de Informações Hidrológicas  
Superintendência de Recursos Hídricos (SRH)

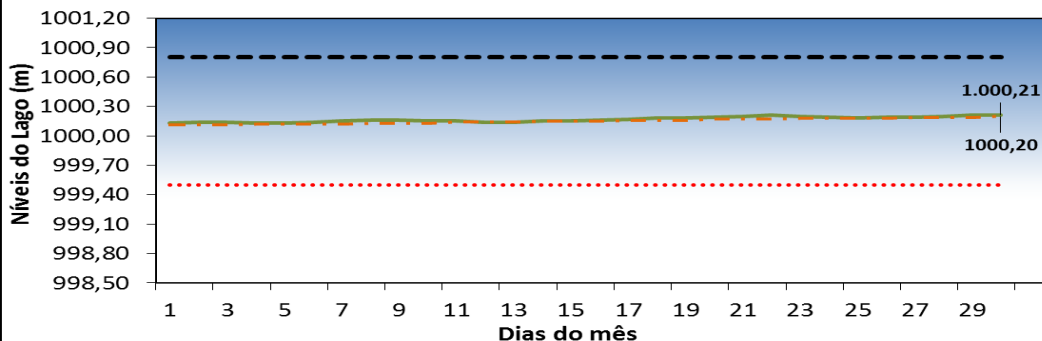
**BOLETIM SEMANAL**  
**Nº 26/2018**  
**25/06/2018 a 30/06/2018**

Brasília, 03 de julho de 2018.

## CENTRO DE OPERAÇÃO DAS ÁGUAS – COA Lago Paranoá

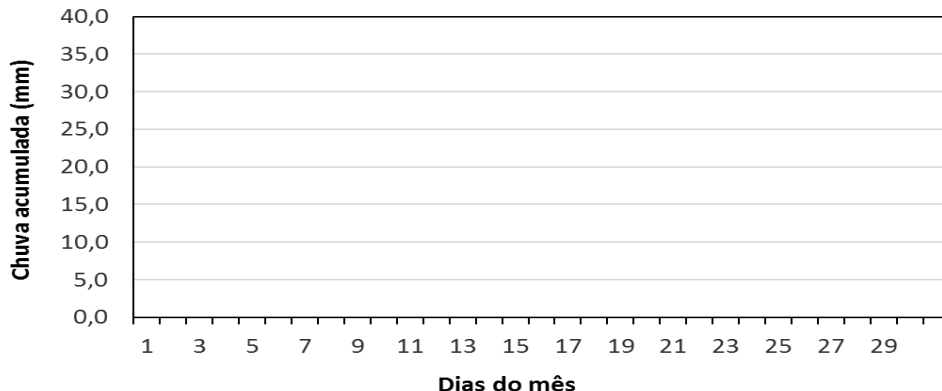
### Níveis do Lago Paranoá - Junho/2018

- — — Nível Máximo Estabelecido pela Resolução ADASA nº 27/2017
- Nível Observado
- - - Níveis Mínimos Estabelecidos pela Resolução ADASA nº 27/2017
- ..... Nível Mínimo Aceitável



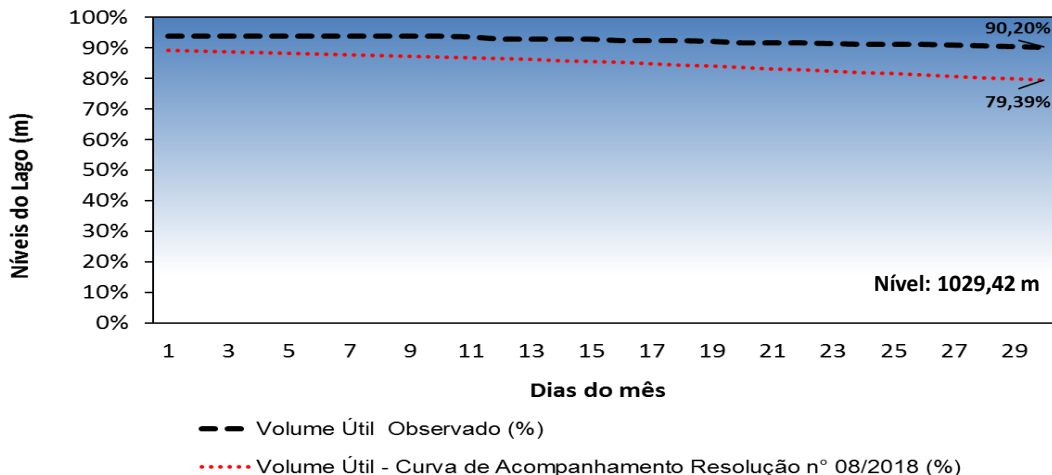
Observação: a Vazão Mínima Remanescente à jusante da Barragem manteve-se acima de 0,7 m<sup>3</sup>/s (Resolução Adasa nº 27/2017).

### Chuva acumulada no Lago Paranoá - Junho/2018

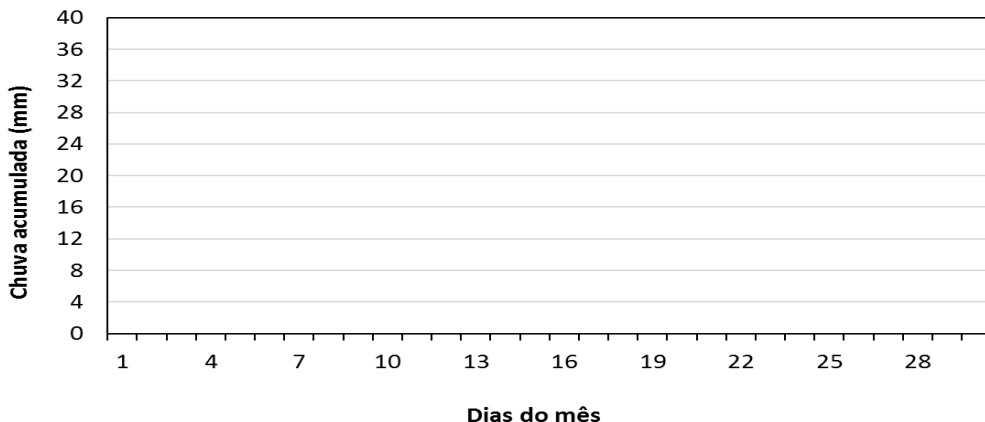


## CENTRO DE OPERAÇÃO DAS ÁGUAS – COA Lago Descoberto

### Volume Útil do Lago Descoberto - Junho/2018

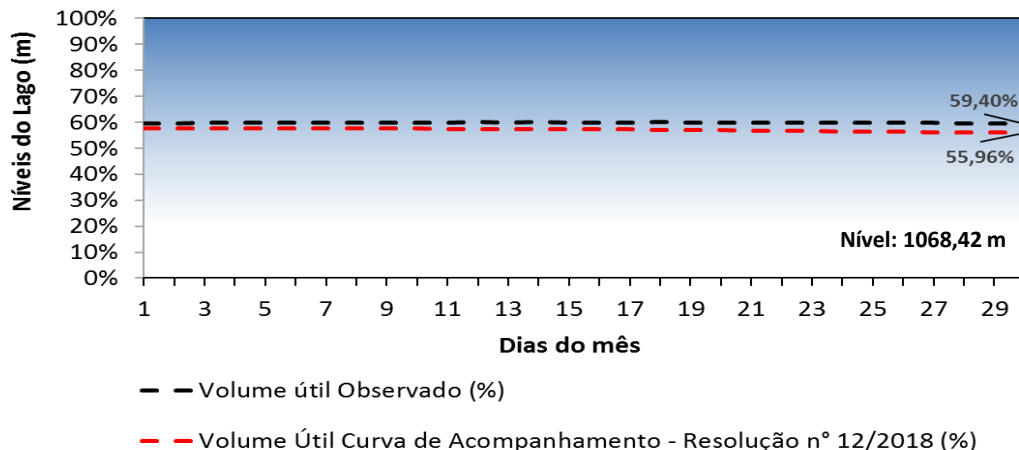


### Chuva acumulada no Lago Descoberto - Junho/2018



## CENTRO DE OPERAÇÃO DAS ÁGUAS – COA Lago Santa Maria

**Volume Útil do Lago Santa Maria - Junho/2018**



**Chuva acumulada no Lago Santa Maria - Junho/2018**

