

CENTRO DE OPERAÇÃO DAS ÁGUAS – COA
Coordenação de Informações Hidrológicas
Superintendência de Recursos Hídricos (SRH)

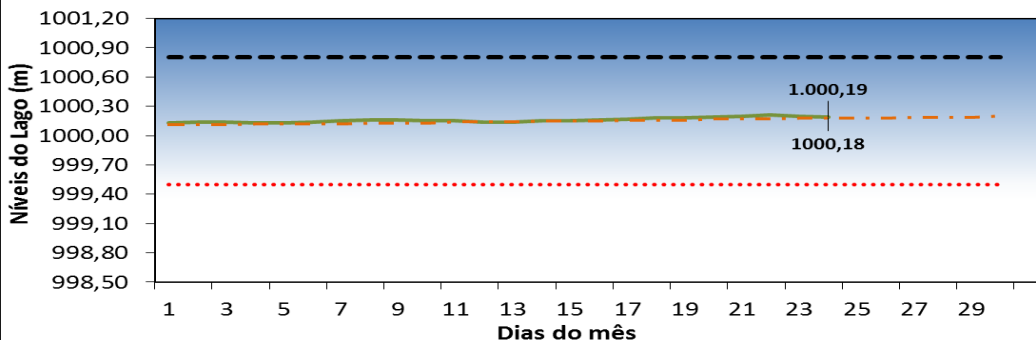
BOLETIM SEMANAL
Nº 25/2018
18/06/2018 a 24/06/2018

Brasília, 27 de junho de 2018.

CENTRO DE OPERAÇÃO DAS ÁGUAS – COA Lago Paranoá

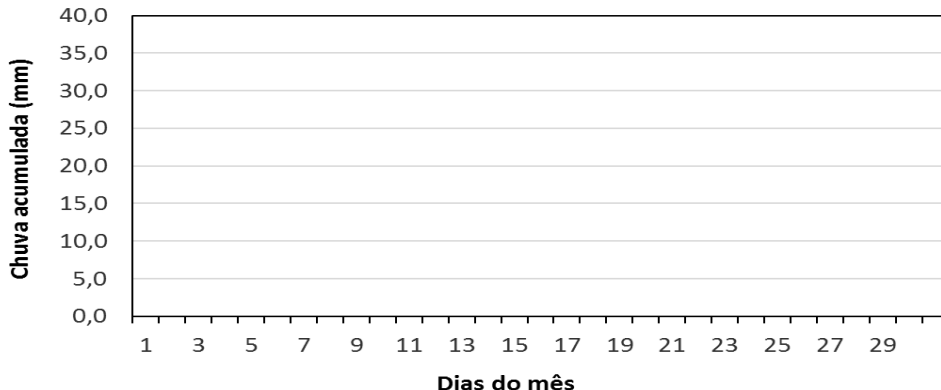
Níveis do Lago Paranoá - Junho/2018

- Nível Máximo Estabelecido pela Resolução ADASA nº 27/2017
- Nível Observado
- - - Níveis Mínimos Estabelecidos pela Resolução ADASA nº 27/2017
- Nível Mínimo Aceitável



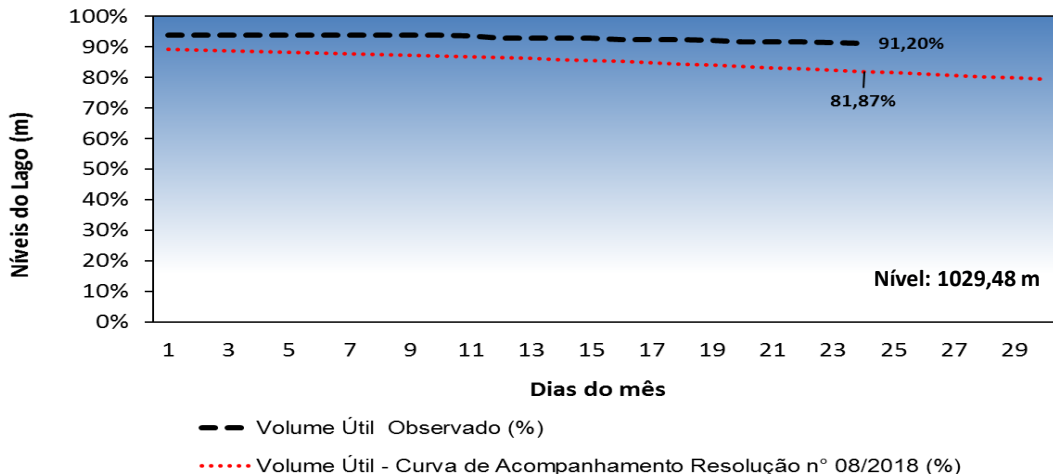
Observação: a Vazão Mínima Remanescente à jusante da Barragem manteve-se acima de 0,7 m³/s (Resolução Adasa nº 27/2017).

Chuva acumulada no Lago Paranoá - Junho/2018

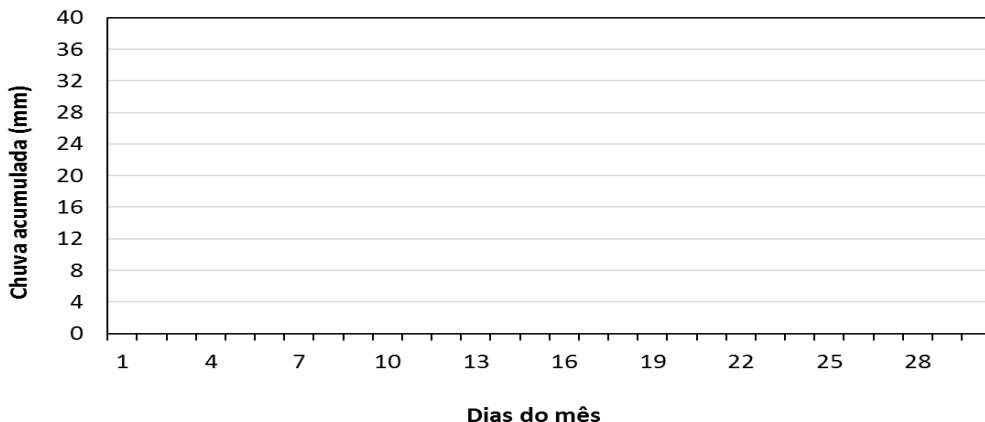


CENTRO DE OPERAÇÃO DAS ÁGUAS – COA Lago Descoberto

Volume Útil do Lago Descoberto - Junho/2018



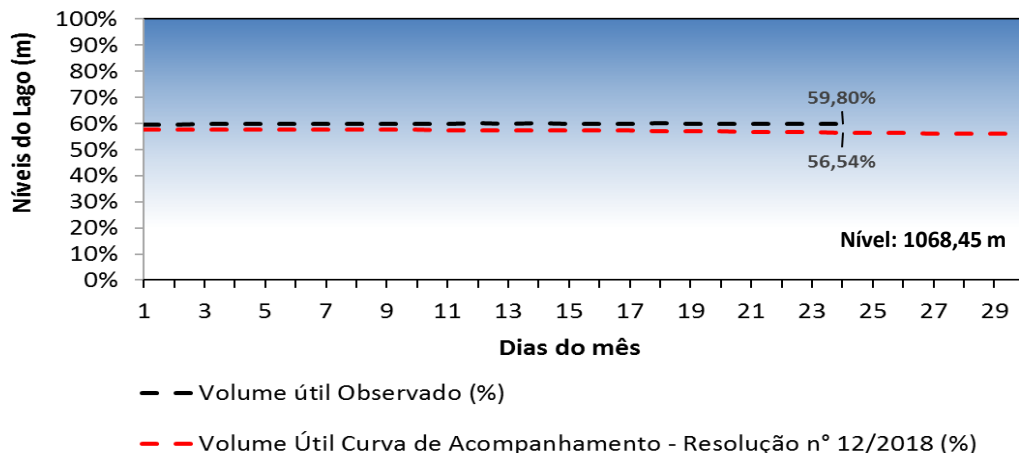
Chuva acumulada no Lago Descoberto - Junho/2018



CENTRO DE OPERAÇÃO DAS ÁGUAS – COA

Lago Santa Maria

Volume Útil do Lago Santa Maria - Junho/2018



Chuva acumulada no Lago Santa Maria - Junho/2018

