

CENTRO DE OPERAÇÃO DAS ÁGUAS – COA
Coordenação de Informações Hidrológicas
Superintendência de Recursos Hídricos (SRH)

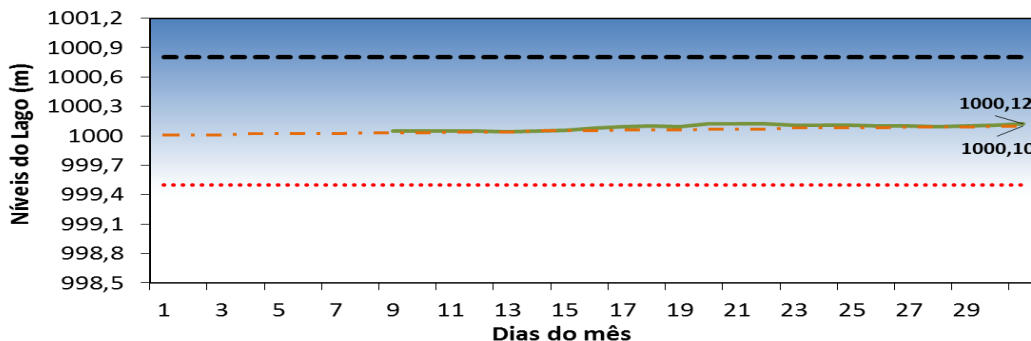
BOLETIM SEMANAL
Nº 22/2018
28/05/2018 a 03/06/2018

Brasília, 04 de junho de 2018.

CENTRO DE OPERAÇÃO DAS ÁGUAS – COA Lago Paranoá

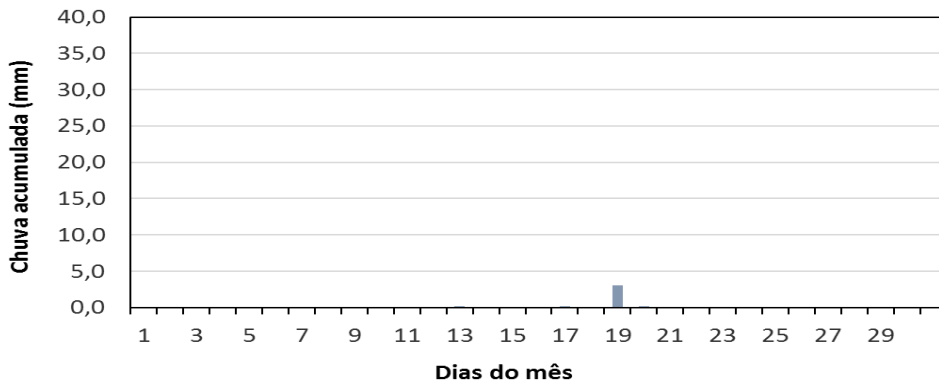
Níveis do Lago Paranoá - Maio/2018

- — — Nível Máximo Estabelecido pela Resolução ADASA nº 27/2017
- Nível Observado
- - - Níveis Mínimos Estabelecidos pela Resolução ADASA nº 27/2017
- Nível Mínimo Aceitável



Observação: a Vazão Mínima Remanescente à jusante da Barragem manteve-se acima de 0,7 m³/s (Resolução Adasa nº 27/2017).

Chuva acumulada no Lago Paranoá - Maio/2018

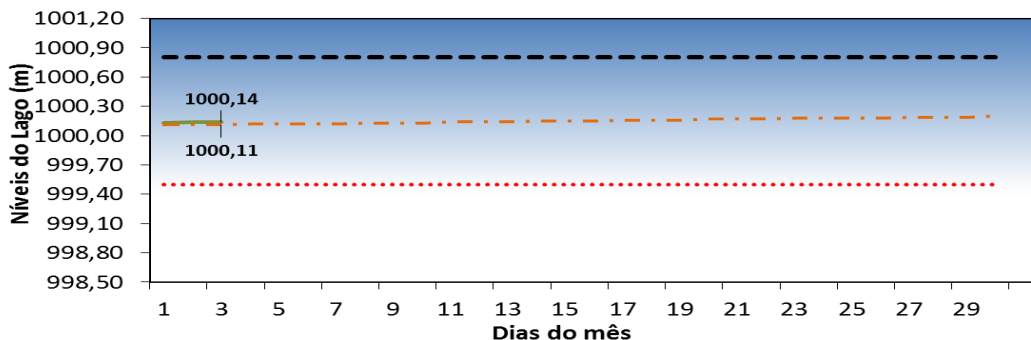


Dados indisponíveis no período de 28/04/2018 a 08/05/2018, em razão de interrupção temporária na transmissão. Informações sujeitas a consolidação posterior.

CENTRO DE OPERAÇÃO DAS ÁGUAS – COA Lago Paranoá

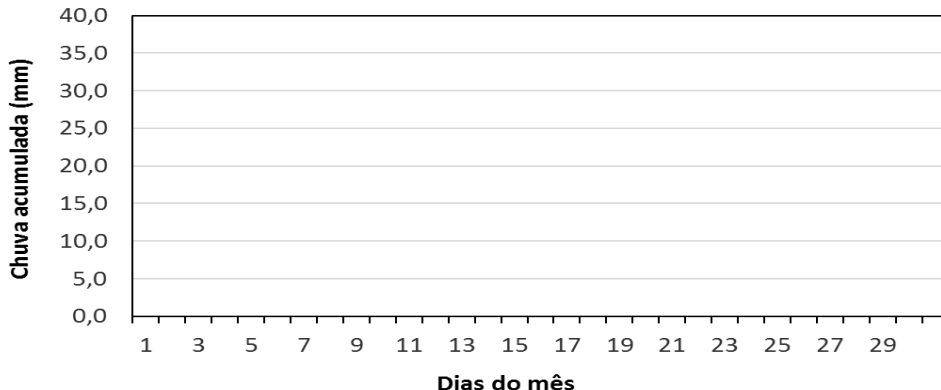
Níveis do Lago Paranoá - Junho/2018

- Nível Máximo Estabelecido pela Resolução ADASA nº 27/2017
- Nível Observado
- - - Níveis Mínimos Estabelecidos pela Resolução ADASA nº 27/2017
- Nível Mínimo Aceitável



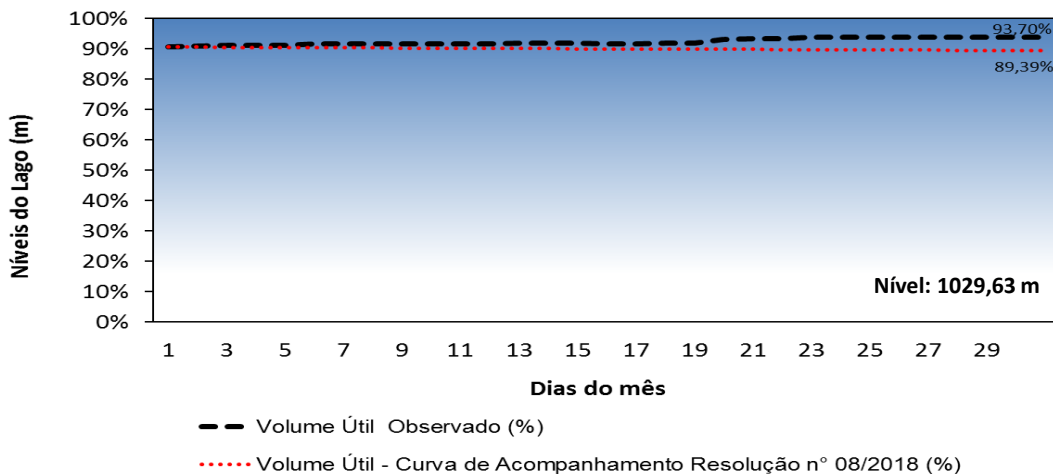
Observação: a Vazão Mínima Remanescente à jusante da Barragem manteve-se acima de 0,7 m³/s (Resolução Adasa nº 27/2017).

Chuva acumulada no Lago Paranoá - Junho/2018

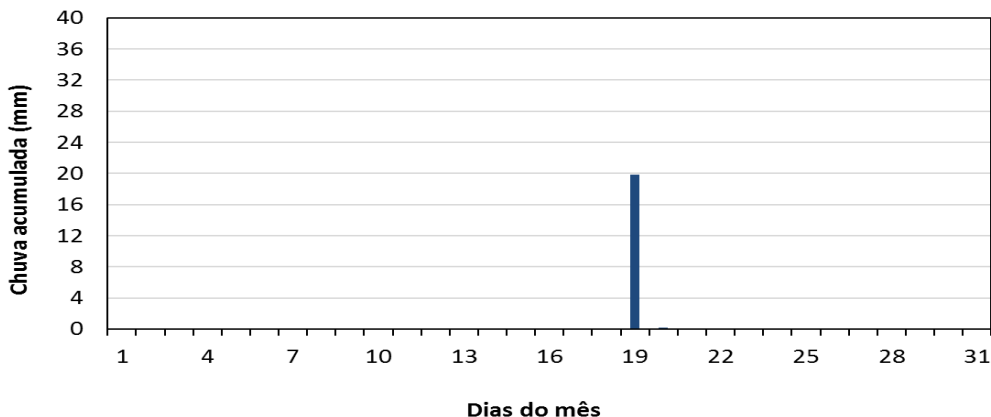


CENTRO DE OPERAÇÃO DAS ÁGUAS – COA Lago Descoberto

Volume Útil do Lago Descoberto - Maio/2018

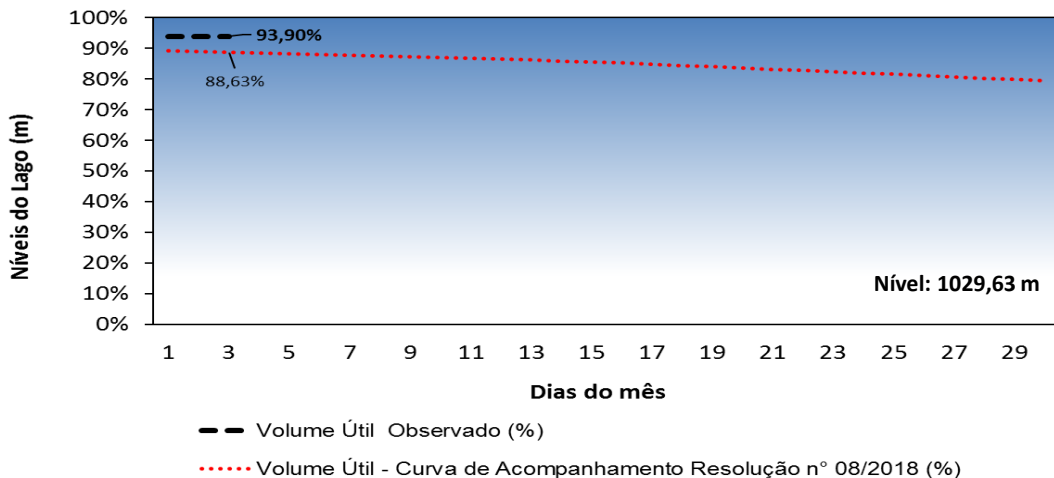


Chuva acumulada no Lago Descoberto - Maio/2018

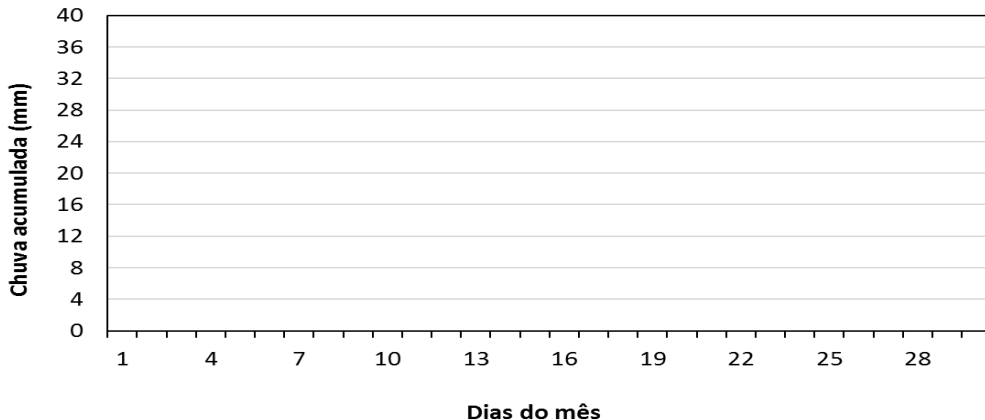


CENTRO DE OPERAÇÃO DAS ÁGUAS – COA Lago Descoberto

Volume Útil do Lago Descoberto - Junho/2018

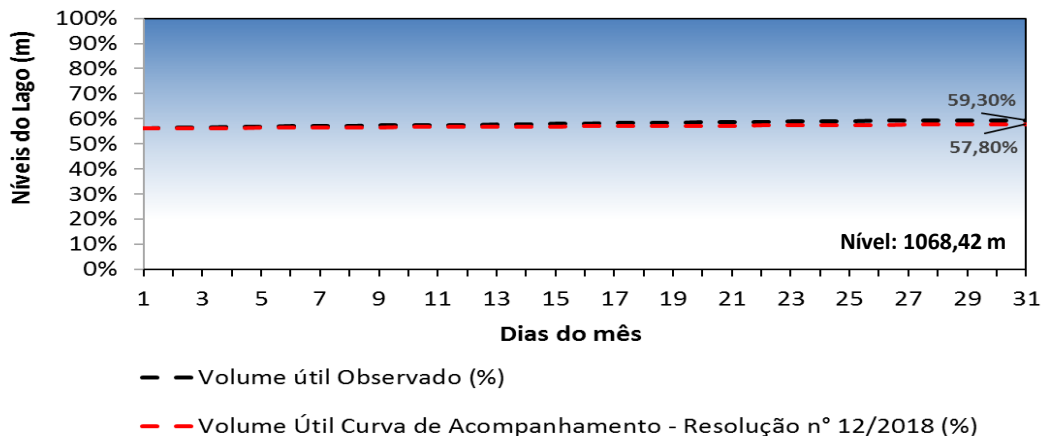


Chuva acumulada no Lago Descoberto - Junho/2018

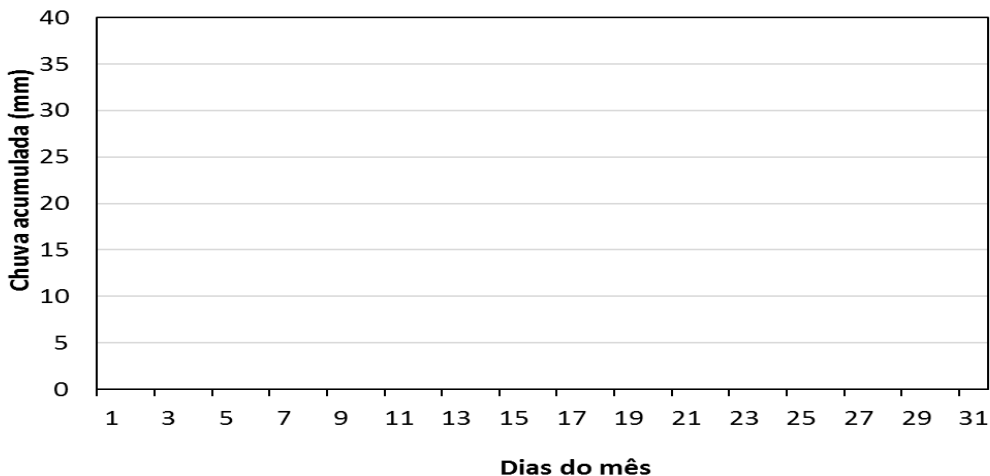


CENTRO DE OPERAÇÃO DAS ÁGUAS – COA Lago Santa Maria

Volume Útil do Lago Santa Maria - Maio/2018



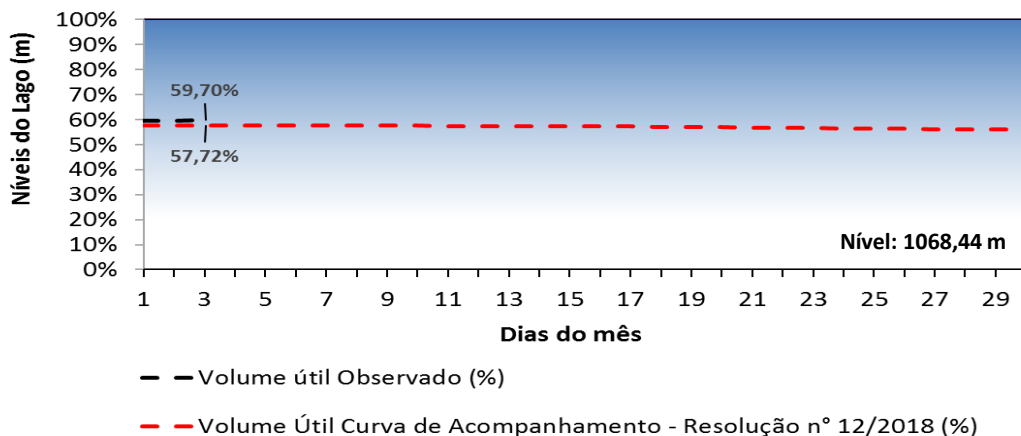
Chuva acumulada no Lago Santa Maria - Maio/2018



CENTRO DE OPERAÇÃO DAS ÁGUAS – COA

Lago Santa Maria

Volume Útil do Lago Santa Maria - Junho/2018



Chuva acumulada no Lago Santa Maria - Junho/2018

