

CENTRO DE OPERAÇÃO DAS ÁGUAS – COA
Coordenação de Informações Hidrológicas
Superintendência de Recursos Hídricos (SRH)

BOLETIM SEMANAL
Nº 04/2018
22 a 28/01/2018

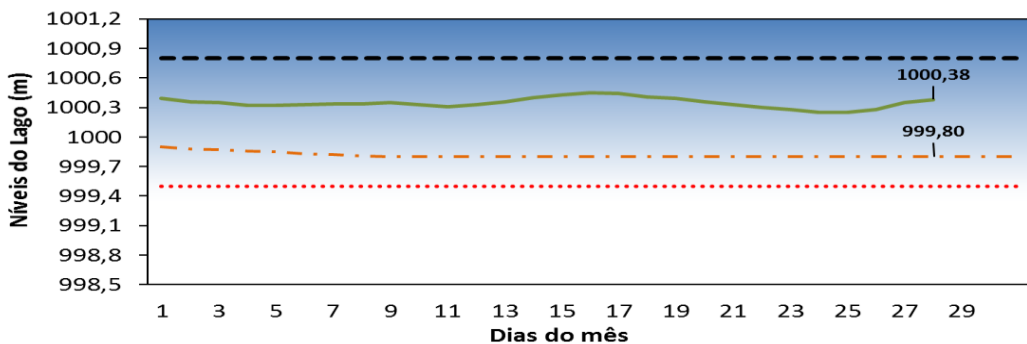
Brasília, 29 de janeiro de 2018.

CENTRO DE OPERAÇÃO DAS ÁGUAS – COA

Lago Paranoá

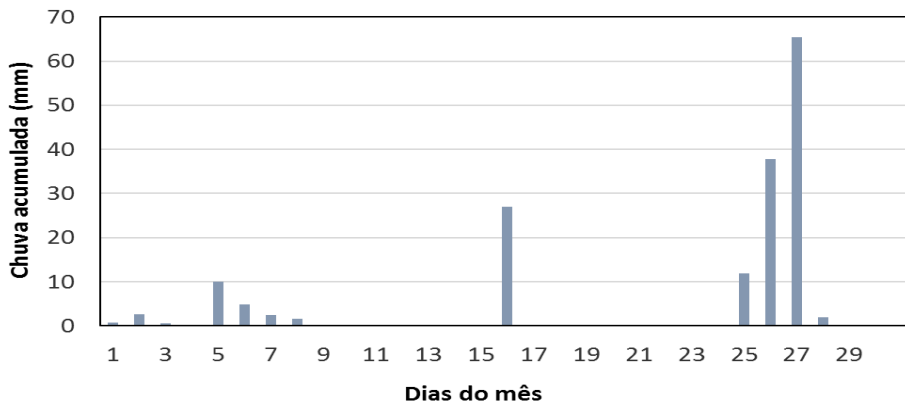
Níveis do Lago Paranoá - Janeiro/2018

- Nível Máximo Estabelecido pela Resolução ADASA nº 27/2017
- Nível Observado
- - - Níveis Mínimos Estabelecidos pela Resolução ADASA nº 27/2017
- Nível Mínimo Aceitável



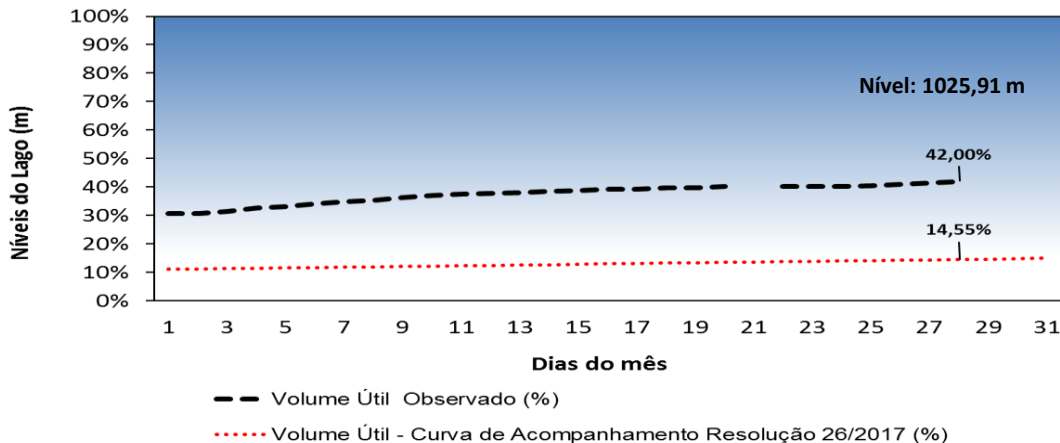
Observação: a Vazão Mínima Remanescente à jusante da Barragem manteve-se abaixo de 1,2 m³/s no período de 05:00h às 11:00h, no dia 25/01/2018 (Resolução Adasa nº 27/2017). Medidas administrativas estão sendo tomadas.

Chuva acumulada no Lago Paranoá - Janeiro/2018

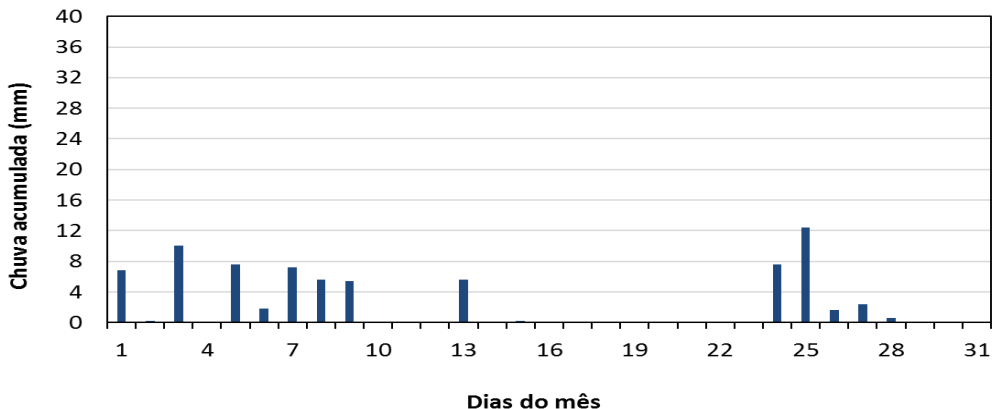


CENTRO DE OPERAÇÃO DAS ÁGUAS – COA Lago Descoberto

Níveis do Lago Descoberto - Janeiro/2018



Chuva acumulada no Lago Descoberto - Janeiro/2018



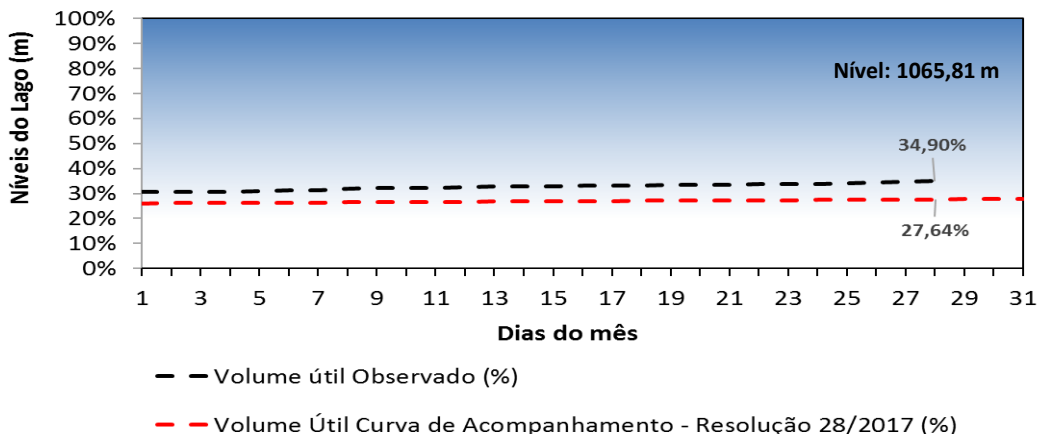
* Informações do dia 21/01/2018 ainda pendentes, tendo em vista falha na transmissão.

Dados sujeitos a consolidação posterior.

CENTRO DE OPERAÇÃO DAS ÁGUAS – COA

Lago Santa Maria

Volume Útil do Lago Santa Maria - Janeiro/2018



Chuva acumulada no Lago Santa Maria - Janeiro/2018

