



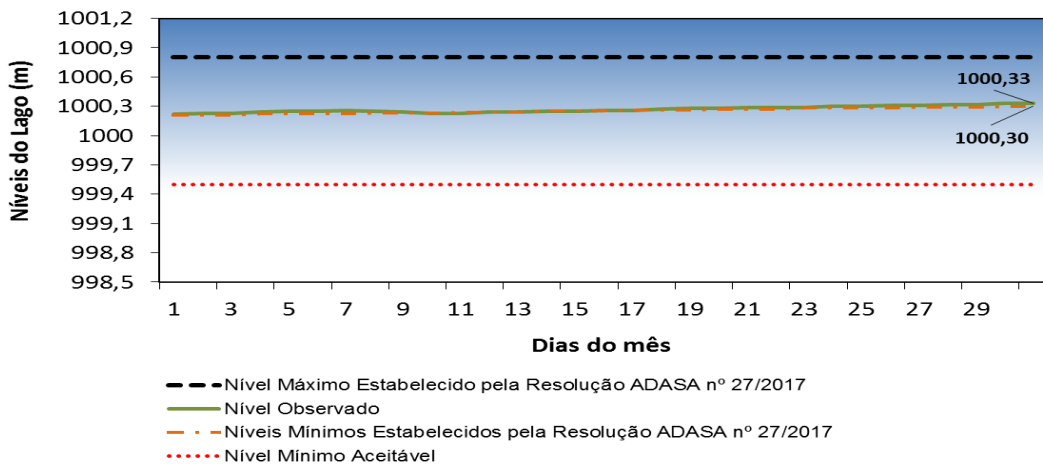
CENTRO DE OPERAÇÃO DAS ÁGUAS – COA
Coordenação de Informações Hidrológicas
Superintendência de Recursos Hídricos (SRH)

BOLETIM SEMANAL
Nº 31/2018
30/07/2018 a 05/08/2018

Brasília, 06 de agosto de 2018.

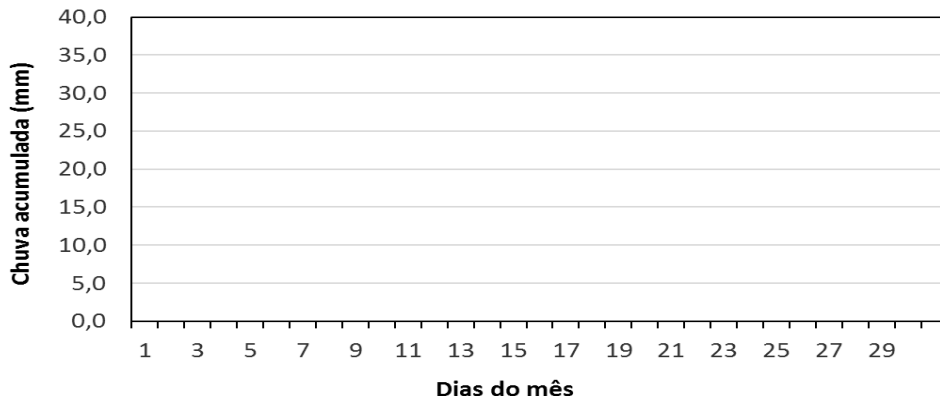
CENTRO DE OPERAÇÃO DAS ÁGUAS – COA Lago Paranoá

Níveis do Lago Paranoá - Julho/2018



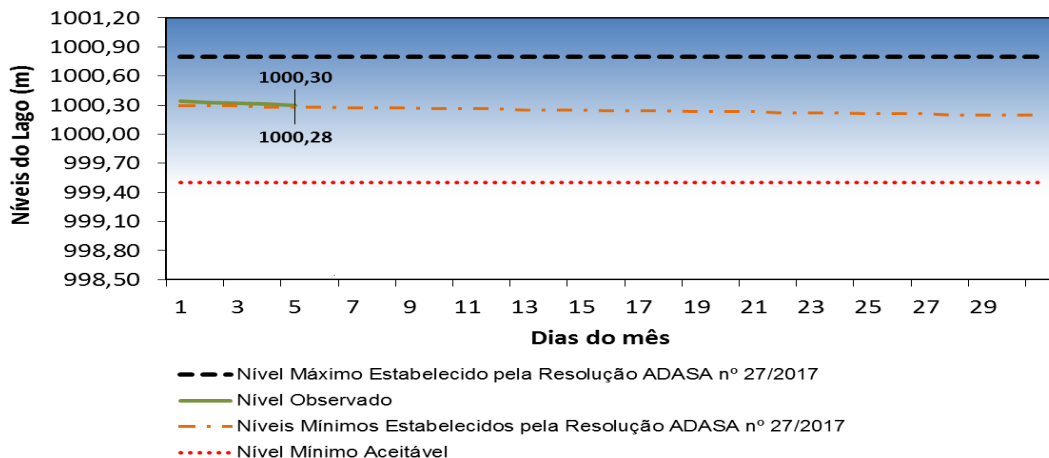
Observação: a Vazão Mínima Remanescente à jusante da Barragem manteve-se acima de 0,7 m³/s (Resolução Adasa nº 27/2017).

Chuva acumulada no Lago Paranoá - Julho/2018



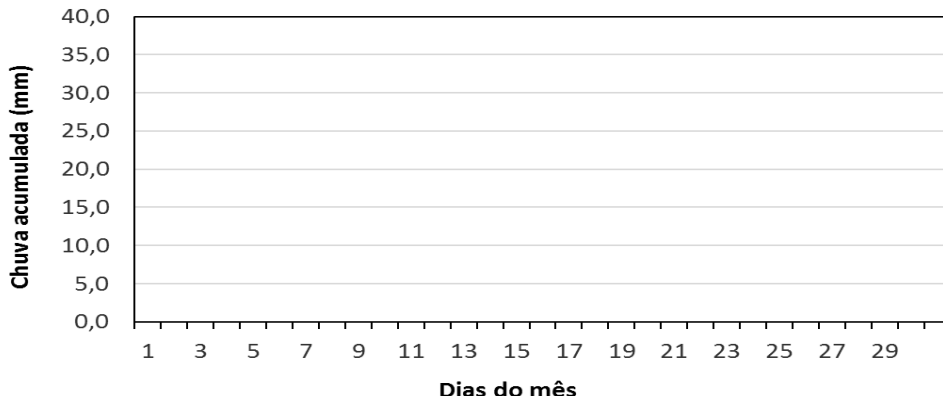
CENTRO DE OPERAÇÃO DAS ÁGUAS – COA Lago Paranoá

Níveis do Lago Paranoá - Agosto/2018



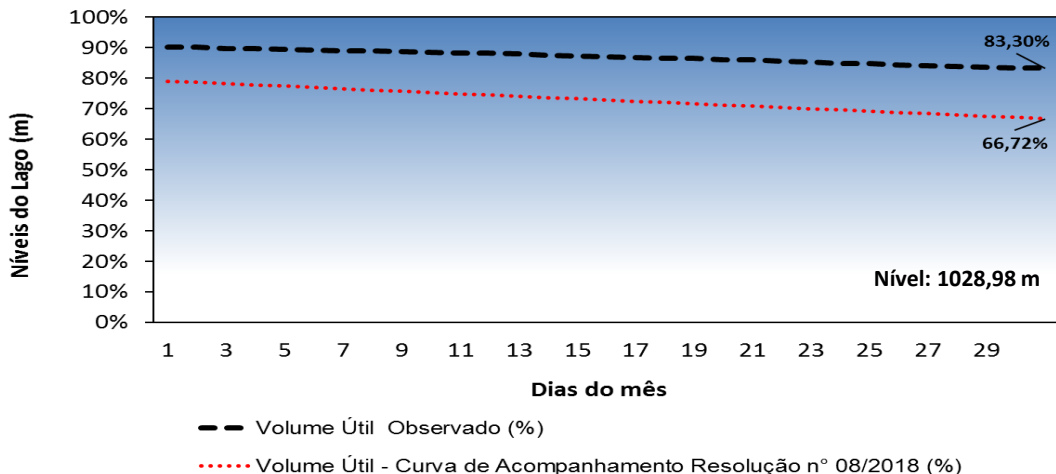
Observação: a Vazão Mínima Remanescente à jusante da Barragem manteve-se acima de 0,7 m³/s (Resolução Adasa nº 27/2017).

Chuva acumulada no Lago Paranoá - Agosto/2018

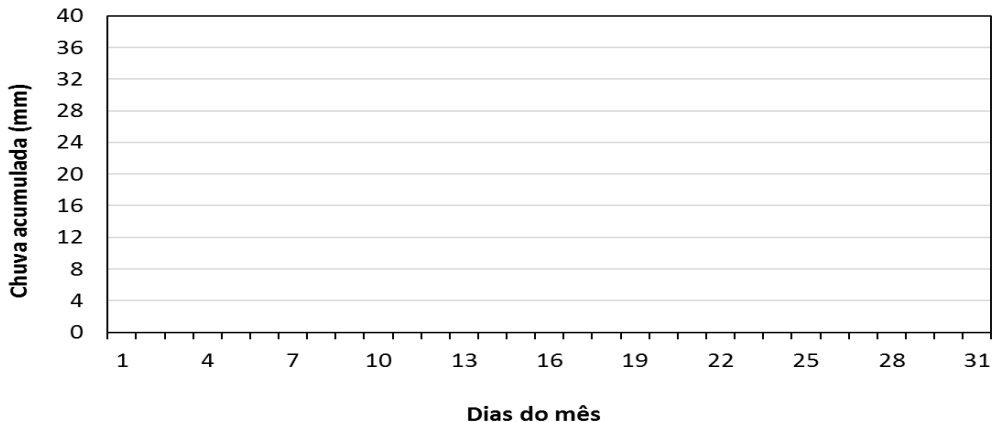


CENTRO DE OPERAÇÃO DAS ÁGUAS – COA Lago Descoberto

Volume Útil do Lago Descoberto - Julho/2018

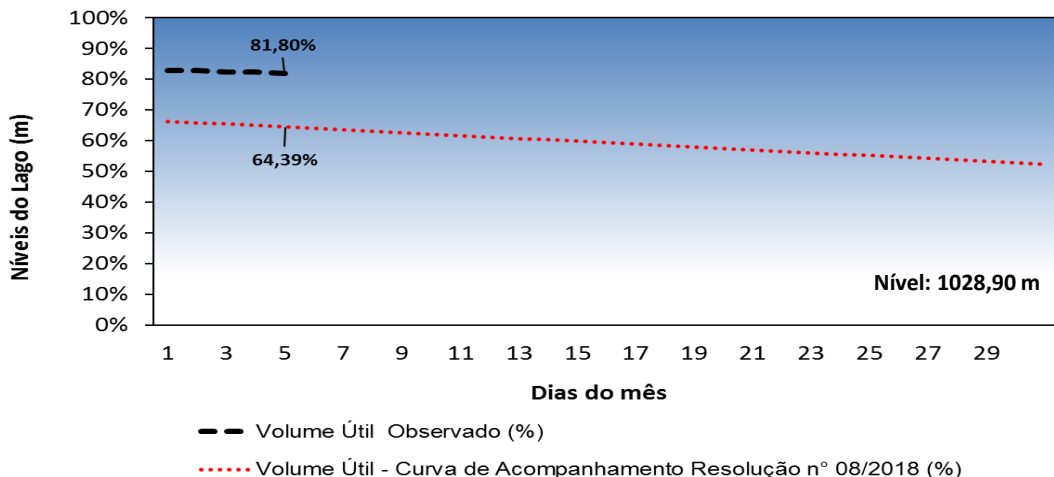


Chuva acumulada no Lago Descoberto - Julho/2018

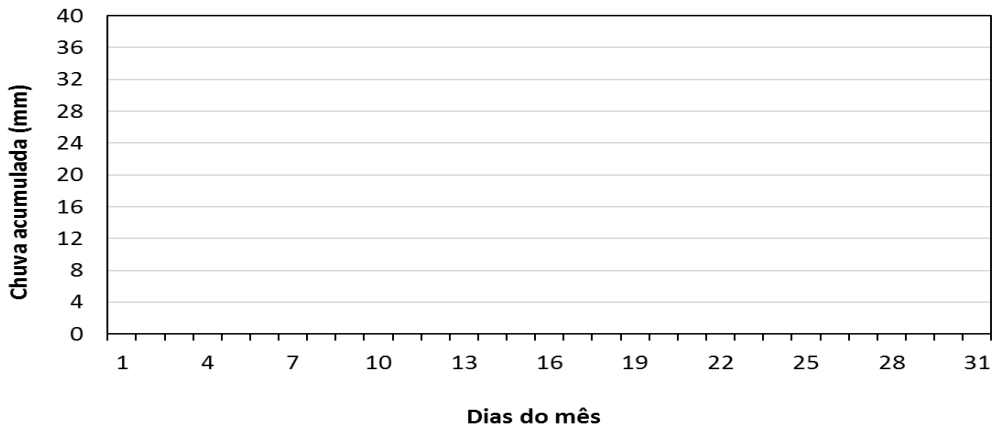


CENTRO DE OPERAÇÃO DAS ÁGUAS – COA Lago Descoberto

Volume Útil do Lago Descoberto - Agosto/2018

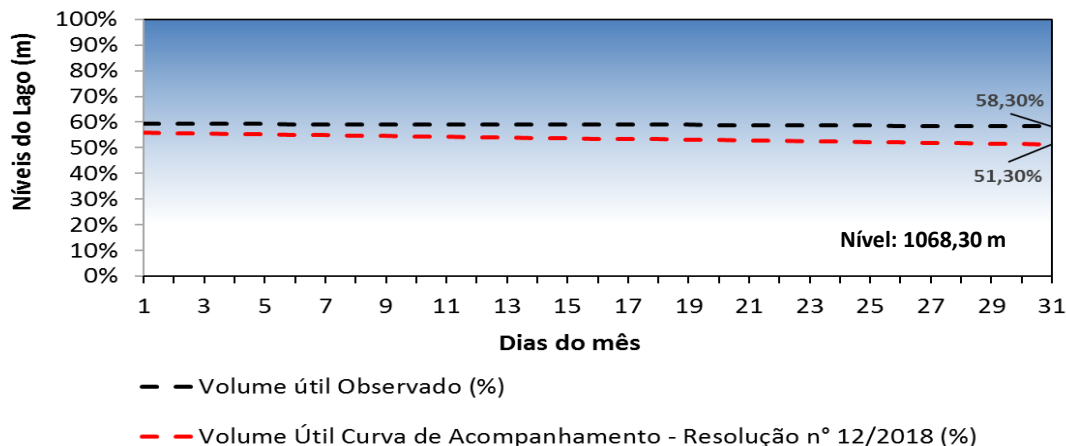


Chuva acumulada no Lago Descoberto - Agosto/2018

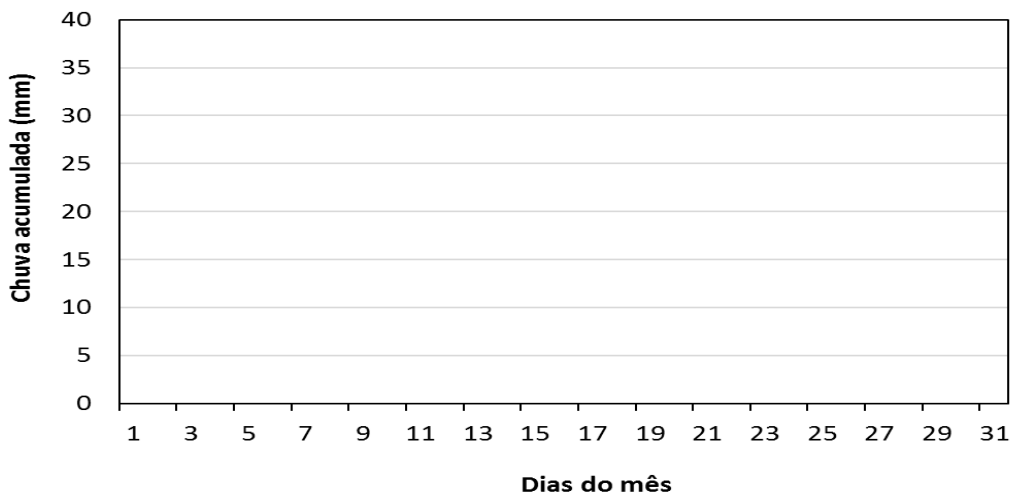


CENTRO DE OPERAÇÃO DAS ÁGUAS – COA Lago Santa Maria

Volume Útil do Lago Santa Maria - Julho/2018



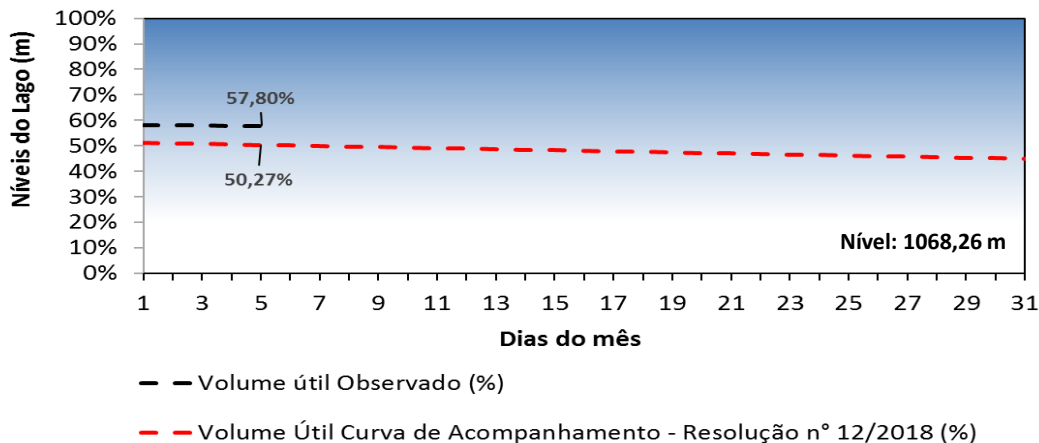
Chuva acumulada no Lago Santa Maria - Julho/2018



CENTRO DE OPERAÇÃO DAS ÁGUAS – COA

Lago Santa Maria

Volume Útil do Lago Santa Maria - Agosto/2018



Chuva acumulada no Lago Santa Maria - Agosto/2018

